

КАРТА-ПЛАН ТЕРРИТОРИИ

Пояснительная записка

1. Сведения о территории выполнения комплексных кадастровых работ: Мордовия Респ, Ковылкинский р-н, Ковылкино г13:24:0102053

(наименование субъекта Российской Федерации, муниципального образования, населенного пункта, уникальные учетные номера кадастровых кварталов, иные сведения, позволяющие определить местоположение территории, на которой выполняются комплексные кадастровые работы, например, наименование садоводческого или огороднического некоммерческого товарищества, гаражного кооператива, элемента планировочной структуры)

2. Основания выполнения комплексных кадастровых работ:

Наименование, дата и номер документа, на основании которого выполняются комплексные кадастровые работы: Муниципальный контракт на выполнение комплексных кадастровых работ на территории Ковылкинского муниципального района Республики Мордовия №0809500000322000509_111920 от 19.04.2022, выдан Администрация Ковылкинского муниципального района Республики Мордовия

3. Дата подготовки карты-плана территории: 19.06.2024

4. Сведения о заказчике(ах) комплексных кадастровых работ:

В отношении юридического лица, органа местного самоуправления муниципального района, муниципального округа или городского округа либо уполномоченного исполнительного органа государственной власти субъекта Российской Федерации:

полное или сокращенное (в случае, если имеется) наименование: Администрация Ковылкинского муниципального района Республики Мордовия, ИНН: 1312089775, ОГРН: 1021300890885

основной государственный регистрационный номер: 1021300890885

идентификационный номер налогоплательщика: 1312089775

В отношении физического лица или представителя физических или юридических лиц:

фамилия, имя, отчество (последнее - при наличии): —

страховой номер индивидуального лицевого счета в системе обязательного пенсионного страхования Российской Федерации (СНИЛС): —

Наименование и реквизиты документа, подтверждающие полномочия представителя заказчика(ов) комплексных кадастровых работ: —

Адрес электронной почты (для направления уведомления о результатах внесения сведений в Единый государственный реестр недвижимости): —

5. Сведения об исполнителе комплексных кадастровых работ:

Полное или сокращенное (в случае, если имеется) наименование и адрес юридического лица, с которым заключен государственный или муниципальный контракт либо договор подряда на выполнение комплексных кадастровых работ: Федеральное государственное бюджетное учреждение «Федеральная кадастровая палата Федеральной службы государственной регистрации, кадастра и картографии» (ФГБУ «ФКП Росреестра»), Мордовия Респ, Саранск г, Лямбирское ш, 10 Б д

Фамилия, имя, отчество кадастрового инженера (последнее - при наличии): Чудмаева Елена Сергеевна и основной государственный регистрационный номер кадастрового инженера индивидуального предпринимателя (ОГРНИП): —

Страховой номер индивидуального лицевого счета в системе обязательного пенсионного страхования Российской Федерации (СНИЛС) кадастрового инженера: 15253677167

Уникальный реестровый номер кадастрового инженера в реестр саморегулируемой организации кадастровых инженеров и дата внесения сведений о физическом лице в такой реестр: 33141,27.12.2019

Полное или (в случае, если имеется) сокращенное наименование саморегулируемой организации кадастровых инженеров, членом которой является кадастровый инженер: Саморегулируемая организация «Ассоциация кадастровых инженеров Поволжья» (СРО АКИ «Поволжье»)

Контактный телефон: 8(8342)79-02-24

Почтовый адрес и адрес электронной почты, по которым осуществляется связь с кадастровым инженером: Республика Мордовия, г. Саранск, Лямбирское шоссе, д. 10 Б, pladra@mail.ru

6. Перечень документов, использованных при подготовке карты-плана территории:

№ п/п	Реквизиты документа				
	Вид	Дата	Номер	Наименование	Иные сведения
1	2	3	4	5	6
1	<u>ПРОЧИЕ</u>	<u>15.06.2022</u>	<u>№111/7891</u>	<u>Выписка о пунктах государственной геодезической сети</u>	=
2	<u>Кадастровый план территории</u>	<u>16.05.2022</u>	<u>КУВИ-001/2022-73156747</u>	<u>Кадастровый план территории</u>	=
3	<u>Кадастровый план территории</u>	<u>28.11.2022</u>	<u>КУВИ-001/2022-210749247</u>	<u>Кадастровый план территории</u>	=
4	<u>Кадастровый план территории</u>	<u>16.05.2022</u>	<u>КУВИ-001/2022-73330555</u>	<u>Кадастровый план территории</u>	=
5	<u>Кадастровый план территории</u>	<u>11.11.2022</u>	<u>КУВИ-001/2022-199860508</u>	<u>Кадастровый план территории</u>	=
6	<u>Кадастровый план территории</u>	<u>16.05.2022</u>	<u>КУВИ-001/2022-73154504</u>	<u>Кадастровый план территории</u>	=
7	<u>Кадастровый план территории</u>	<u>11.10.2022</u>	<u>КУВИ-001/2022-179343216</u>	<u>Кадастровый план территории</u>	=
8	<u>ПРОЧИЕ</u>	<u>04.12.2018</u>	<u>4</u>	<u>Решение Совета депутатов городского поселения</u>	=

				<u>Ковылкино «Об утверждении Правил землепользования и застройки»</u>	
9	<u>Иной документ</u>	<u>04.12.2018</u>	<u>3</u>	<u>Решение Совета депутатов городского поселения Ковылкино "Об утверждении Генерального плана городского поселения Ковылкино"</u>	=
10	<u>ПРОЧИЕ</u>	<u>01.01.2014</u>	<u>б/н</u>	<u>Картографический материал (ЦНПГ ОП) масштаба 1:10000</u>	=
11	<u>ДОКУМЕНТЫ, СОДЕРЖАЩИЕ ОПИСАНИЕ ОБЪЕКТА</u>	<u>01.01.1998</u>	<u>б/н</u>	<u>Ортофотоплан масштаба 1:2000 (дата создания 1998 г., дата последнего обновления 2008 г.)</u>	=
12	<u>Документ (копия), на основании которого сведения об объекте недвижимости внесены в ГКН</u>	<u>20.06.2002</u>	<u>б/н</u>	<u>Перечень ранее учтенных земельных участков в границах кадастрового квартала 13:24:0102053</u>	=
13	<u>ДОКУМЕНТЫ, СОДЕРЖАЩИЕ ОПИСАНИЕ ОБЪЕКТА</u>	<u>17.10.2000</u>	<u>1636</u>	<u>Распоряжение</u>	=
14	<u>ДОКУМЕНТЫ, СОДЕРЖАЩИЕ ОПИСАНИЕ ОБЪЕКТА</u>	<u>17.07.2000</u>	<u>1202</u>	<u>Распоряжение</u>	=

15	<u>ДОКУМЕНТЫ, СОДЕРЖАЩИЕ ОПИСАНИЕ ОБЪЕКТА</u>	<u>17.10.2000</u>	<u>1636</u>	<u>Распоряжение</u>	=
16	<u>ДОКУМЕНТЫ, СОДЕРЖАЩИЕ ОПИСАНИЕ ОБЪЕКТА</u>	<u>31.05.2001</u>	<u>950-р</u>	<u>Распоряжение</u>	=
17	<u>ДОКУМЕНТЫ, СОДЕРЖАЩИЕ ОПИСАНИЕ ОБЪЕКТА</u>	<u>20.07.2001</u>	<u>1184-р</u>	<u>Распоряжение</u>	=
18	<u>ДОКУМЕНТЫ, СОДЕРЖАЩИЕ ОПИСАНИЕ ОБЪЕКТА</u>	<u>22.04.2015</u>	<u>532</u>	<u>Постановление "О предоставлении земельного участка в аренду Вершининой Е.Ю."</u>	=
19	<u>ДОКУМЕНТЫ, СОДЕРЖАЩИЕ ОПИСАНИЕ ОБЪЕКТА</u>	<u>01.06.2001</u>	<u>958</u>	<u>Распоряжение</u>	=
20	<u>ДОКУМЕНТЫ, СОДЕРЖАЩИЕ ОПИСАНИЕ ОБЪЕКТА</u>	<u>27.07.2012</u>	<u>1182</u>	<u>Постановление "О продлении договора аренды на земельный участок Оськину А.В."</u>	=
21	<u>ДОКУМЕНТЫ,</u>	<u>13.06.2001</u>	<u>1000-р</u>	<u>Распоряжение</u>	=

	<u>СОДЕРЖАНИЕ ОПИСАНИЕ ОБЪЕКТА</u>				
22	<u>ДОКУМЕНТЫ, СОДЕРЖАНИЕ ОПИСАНИЕ ОБЪЕКТА</u>	<u>05.07.2001</u>	<u>1101-р</u>	<u>Распоряжение</u>	=
23	<u>ДОКУМЕНТЫ, СОДЕРЖАНИЕ ОПИСАНИЕ ОБЪЕКТА</u>	<u>29.10.2012</u>	<u>1736</u>	<u>Постановление "О продлении срока действия договора аренды земельного участка Паршину А.В "</u>	=
24	<u>ДОКУМЕНТЫ, СОДЕРЖАНИЕ ОПИСАНИЕ ОБЪЕКТА</u>	<u>02.10.2001</u>	<u>1530-р</u>	<u>Распоряжение</u>	=
25	<u>ДОКУМЕНТЫ, СОДЕРЖАНИЕ ОПИСАНИЕ ОБЪЕКТА</u>	<u>20.08.2001</u>	<u>1343-р</u>	<u>Распоряжение</u>	=
26	<u>ДОКУМЕНТЫ, СОДЕРЖАНИЕ ОПИСАНИЕ ОБЪЕКТА</u>	<u>17.10.2000</u>	<u>1636-р</u>	<u>Распоряжение</u>	=
27	<u>ДОКУМЕНТЫ, СОДЕРЖАНИЕ ОПИСА</u>	<u>01.10.2001</u>	<u>1524-р</u>	<u>Распоряжение</u>	=

	<u>НИЕ ОБЪЕКТ А</u>				
28	<u>ДОКУМЕНТЫ, СОДЕРЖАЩИЕ ОПИСАНИЕ НИЕ ОБЪЕКТ А</u>	<u>16.02.2009</u>	<u>103</u>	<u>Постановление "О продлении договора аренды на земельный участок"</u>	=
29	<u>ДОКУМЕНТЫ, СОДЕРЖАЩИЕ ОПИСАНИЕ НИЕ ОБЪЕКТ А</u>	<u>19.10.2001</u>	<u>1613-р</u>	<u>Распоряжение</u>	=
30	<u>ДОКУМЕНТЫ, СОДЕРЖАЩИЕ ОПИСАНИЕ НИЕ ОБЪЕКТ А</u>	<u>20.08.2001</u>	<u>1342-р</u>	<u>Распоряжение</u>	=
31	<u>ДОКУМЕНТЫ, СОДЕРЖАЩИЕ ОПИСАНИЕ НИЕ ОБЪЕКТ А</u>	<u>20.06.2000</u>	<u>1033-р</u>	<u>Распоряжение</u>	=
32	<u>ДОКУМЕНТЫ, СОДЕРЖАЩИЕ ОПИСАНИЕ НИЕ ОБЪЕКТ А</u>	<u>26.12.2001</u>	<u>1909-р</u>	<u>Распоряжение</u>	=
33	<u>ДОКУМЕНТЫ, СОДЕРЖАЩИЕ ОПИСАНИЕ НИЕ ОБЪЕКТ А</u>	<u>25.12.2001</u>	<u>б/н</u>	<u>Межевое дело</u>	=

	<u>А</u>				
34	<u>ДОКУМЕНТЫ, СОДЕРЖАЩИЕ ОПИСАНИЕ ОБЪЕКТА</u>	<u>20.11.2001</u>	<u>1763-р</u>	<u>Распоряжение</u>	=
35	<u>ДОКУМЕНТЫ, СОДЕРЖАЩИЕ ОПИСАНИЕ ОБЪЕКТА</u>	<u>16.11.2001</u>	<u>б/н</u>	<u>Межевое дело</u>	=
36	<u>ДОКУМЕНТЫ, СОДЕРЖАЩИЕ ОПИСАНИЕ ОБЪЕКТА</u>	<u>26.12.2001</u>	<u>1910-р</u>	<u>Распоряжение</u>	=
37	<u>ДОКУМЕНТЫ, СОДЕРЖАЩИЕ ОПИСАНИЕ ОБЪЕКТА</u>	<u>14.12.2001</u>	<u>б/н</u>	<u>Межевое дело</u>	=
38	<u>ДОКУМЕНТЫ, СОДЕРЖАЩИЕ ОПИСАНИЕ ОБЪЕКТА</u>	<u>13.07.2001</u>	<u>1146</u>	<u>Распоряжение</u>	=
39	<u>ДОКУМЕНТЫ, СОДЕРЖАЩИЕ ОПИСАНИЕ ОБЪЕКТА</u>	<u>08.01.2001</u>	<u>б/н</u>	<u>Межевое дело</u>	=

40	<u>ДОКУМЕНТЫ, СОДЕРЖАЩИЕ ОПИСАНИЕ ОБЪЕКТА</u>	<u>14.03.2002</u>	<u>364-р</u>	<u>Распоряжение</u>	=
41	<u>ДОКУМЕНТЫ, СОДЕРЖАЩИЕ ОПИСАНИЕ ОБЪЕКТА</u>	<u>13.03.2002</u>	<u>б/н</u>	<u>Межевое дело</u>	=
42	<u>ДОКУМЕНТЫ, СОДЕРЖАЩИЕ ОПИСАНИЕ ОБЪЕКТА</u>	<u>01.03.2002</u>	<u>398-р</u>	<u>Распоряжение</u>	=
43	<u>ДОКУМЕНТЫ, СОДЕРЖАЩИЕ ОПИСАНИЕ ОБЪЕКТА</u>	<u>13.03.2002</u>	<u>б/н</u>	<u>Межевое дело</u>	=
44	<u>ДОКУМЕНТЫ, СОДЕРЖАЩИЕ ОПИСАНИЕ ОБЪЕКТА</u>	<u>04.09.2000</u>	<u>1426-р</u>	<u>Распоряжение</u>	=
45	<u>ДОКУМЕНТЫ, СОДЕРЖАЩИЕ ОПИСАНИЕ ОБЪЕКТА</u>	<u>28.02.2002</u>	<u>б/н</u>	<u>Межевое дело</u>	=
46	<u>ДОКУМЕНТЫ,</u>	<u>02.09.2002</u>	<u>967-р</u>	<u>Распоряжение</u>	=

	<u>СОДЕРЖАЩИЕ ОПИСАНИЕ ОБЪЕКТА</u>				
47	<u>ДОКУМЕНТЫ, СОДЕРЖАЩИЕ ОПИСАНИЕ ОБЪЕКТА</u>	<u>12.08.2002</u>	<u>б/н</u>	<u>Межевое дело</u>	=
48	<u>ДОКУМЕНТЫ, СОДЕРЖАЩИЕ ОПИСАНИЕ ОБЪЕКТА</u>	<u>04.07.1997</u>	<u>767-р</u>	<u>Распоряжение</u>	=
49	<u>ДОКУМЕНТЫ, СОДЕРЖАЩИЕ ОПИСАНИЕ ОБЪЕКТА</u>	<u>12.07.2002</u>	<u>818-р</u>	<u>Распоряжение</u>	=
50	<u>ДОКУМЕНТЫ, СОДЕРЖАЩИЕ ОПИСАНИЕ ОБЪЕКТА</u>	<u>11.07.2002</u>	<u>б/н</u>	<u>Межевое дело</u>	=
51	<u>ДОКУМЕНТЫ, СОДЕРЖАЩИЕ ОПИСАНИЕ ОБЪЕКТА</u>	<u>29.03.2002</u>	<u>427-р</u>	<u>Распоряжение</u>	=
52	<u>ДОКУМЕНТЫ, СОДЕРЖАЩИЕ ОПИСАНИЕ</u>	<u>03.01.2002</u>	<u>б/н</u>	<u>Межевое дело</u>	=

	<u>НИЕ ОБЪЕКТ А</u>				
53	<u>ДОКУМЕНТЫ, СОДЕРЖАЩИЕ ОПИСАНИЕ НИЕ ОБЪЕКТ А</u>	<u>01.06.2001</u>	<u>958-р</u>	<u>Распоряжение</u>	=
54	<u>ДОКУМЕНТЫ, СОДЕРЖАЩИЕ ОПИСАНИЕ НИЕ ОБЪЕКТ А</u>	<u>02.04.2009</u>	<u>312</u>	<u>Постановление</u>	=
55	<u>ДОКУМЕНТЫ, СОДЕРЖАЩИЕ ОПИСАНИЕ НИЕ ОБЪЕКТ А</u>	<u>07.08.2003</u>	<u>714-р</u>	<u>Распоряжение</u>	=
56	<u>ДОКУМЕНТЫ, СОДЕРЖАЩИЕ ОПИСАНИЕ НИЕ ОБЪЕКТ А</u>	<u>26.06.2008</u>	<u>796</u>	<u>Постановление "О предоставлении земельного участка в аренду"</u>	=
57	<u>ДОКУМЕНТЫ, СОДЕРЖАЩИЕ ОПИСАНИЕ НИЕ ОБЪЕКТ А</u>	<u>21.04.2003</u>	<u>б/н</u>	<u>Описание земельных участков</u>	=
58	<u>ДОКУМЕНТЫ, СОДЕРЖАЩИЕ ОПИСАНИЕ НИЕ ОБЪЕКТ А</u>	<u>26.05.2003</u>	<u>449-р</u>	<u>Распоряжение</u>	=

	<u>А</u>				
59	<u>ДОКУМЕНТЫ, СОДЕРЖАЩИЕ ОПИСАНИЕ ОБЪЕКТА</u>	<u>10.06.2003</u>	<u>б/н</u>	<u>Описание земельных участков</u>	=
60	<u>ДОКУМЕНТЫ, СОДЕРЖАЩИЕ ОПИСАНИЕ ОБЪЕКТА</u>	<u>24.11.2003</u>	<u>1047-р</u>	<u>Распоряжение</u>	=
61	<u>ДОКУМЕНТЫ, СОДЕРЖАЩИЕ ОПИСАНИЕ ОБЪЕКТА</u>	<u>18.08.2003</u>	<u>б/н</u>	<u>Описание земельных участков</u>	=
62	<u>ДОКУМЕНТЫ, СОДЕРЖАЩИЕ ОПИСАНИЕ ОБЪЕКТА</u>	<u>16.07.2004</u>	<u>387</u>	<u>Постановление "О предоставлении земельного участка под строительство индивидуального гаража"</u>	=
63	<u>ДОКУМЕНТЫ, СОДЕРЖАЩИЕ ОПИСАНИЕ ОБЪЕКТА</u>	<u>23.07.2004</u>	<u>б/н</u>	<u>Описание земельных участков</u>	=
64	<u>ДОКУМЕНТЫ, СОДЕРЖАЩИЕ ОПИСАНИЕ ОБЪЕКТА</u>	<u>20.06.2002</u>	<u>б/н</u>	<u>Перечень ранее учтенных земельных участков в границах кадастрового квартала 13:24:0102053</u>	=

65	<u>ДОКУМЕНТЫ, СОДЕРЖАЩИЕ ОПИСАНИЕ ОБЪЕКТА</u>	<u>16.11.2011</u>	<u>1703</u>	<u>Постановление "О предоставлении земельного участка в аренду Карпову А.Д."</u>	=
66	<u>ДОКУМЕНТЫ, СОДЕРЖАЩИЕ ОПИСАНИЕ ОБЪЕКТА</u>	<u>12.05.2014</u>	<u>764</u>	<u>Постановление</u>	=
67	<u>ДОКУМЕНТЫ, СОДЕРЖАЩИЕ ОПИСАНИЕ ОБЪЕКТА</u>	<u>30.06.2010</u>	<u>814</u>	<u>Постановление "О предоставлении земельного участка в аренду Барабиной Н.В."</u>	=
68	<u>ДОКУМЕНТЫ, СОДЕРЖАЩИЕ ОПИСАНИЕ ОБЪЕКТА</u>	<u>21.02.2014</u>	<u>216</u>	<u>Постановление</u>	=
69	<u>ДОКУМЕНТЫ, СОДЕРЖАЩИЕ ОПИСАНИЕ ОБЪЕКТА</u>	<u>16.09.1999</u>	<u>918-р</u>	<u>Распоряжение</u>	=
70	<u>ДОКУМЕНТЫ, СОДЕРЖАЩИЕ ОПИСАНИЕ ОБЪЕКТА</u>	<u>28.04.2008</u>	<u>515</u>	<u>Постановление "О предоставлении земельного участка в аренду"</u>	=
71	<u>ДОКУМЕНТЫ,</u>	<u>19.10.1994</u>	<u>1040-р</u>	<u>Распоряжение</u>	=

	<u>СОДЕРЖАНИЕ ОПИСАНИЕ ОБЪЕКТА</u>				
72	<u>ДОКУМЕНТЫ, СОДЕРЖАНИЕ ОПИСАНИЕ ОБЪЕКТА</u>	<u>20.02.2009</u>	<u>129</u>	<u>Постановление "О предоставлении земельного участка в аренду"</u>	=
73	<u>ДОКУМЕНТЫ, СОДЕРЖАНИЕ ОПИСАНИЕ ОБЪЕКТА</u>	<u>17.05.1994</u>	<u>404-р</u>	<u>Распоряжение</u>	=
74	<u>ДОКУМЕНТЫ, СОДЕРЖАНИЕ ОПИСАНИЕ ОБЪЕКТА</u>	<u>11.11.1994</u>	<u>1132-р</u>	<u>Распоряжение</u>	=
75	<u>ДОКУМЕНТЫ, СОДЕРЖАНИЕ ОПИСАНИЕ ОБЪЕКТА</u>	<u>13.09.1994</u>	<u>877-р</u>	<u>Распоряжение</u>	=
76	<u>ДОКУМЕНТЫ, СОДЕРЖАНИЕ ОПИСАНИЕ ОБЪЕКТА</u>	<u>16.07.2013</u>	<u>197</u>	<u>Постановление</u>	=
77	<u>ДОКУМЕНТЫ, СОДЕРЖАНИЕ ОПИСАНИЕ</u>	<u>08.10.2010</u>	<u>1346</u>	<u>Постановление "О предоставлении земельного участка в аренду Поленкову Н.Н"</u>	=

	<u>НИЕ ОБЪЕКТ А</u>				
78	<u>ДОКУМЕНТЫ, СОДЕРЖАЩИЕ ОПИСАНИЕ ОБЪЕКТА</u>	<u>26.05.1994</u>	<u>439-р</u>	<u>Распоряжение</u>	=
79	<u>ДОКУМЕНТЫ, СОДЕРЖАЩИЕ ОПИСАНИЕ ОБЪЕКТА</u>	<u>25.03.2011</u>	<u>323</u>	<u>Постановление "О предоставлении земельного участка в аренду Павлову А.И."</u>	=
80	<u>ДОКУМЕНТЫ, СОДЕРЖАЩИЕ ОПИСАНИЕ ОБЪЕКТА</u>	<u>04.12.1997</u>	<u>288</u>	<u>Свидетельство о праве на землю пожизненно наследуемое владение</u>	=
81	<u>ДОКУМЕНТЫ, СОДЕРЖАЩИЕ ОПИСАНИЕ ОБЪЕКТА</u>	<u>17.11.2000</u>	<u>1854-р</u>	<u>Распоряжение</u>	=
82	<u>ДОКУМЕНТЫ, СОДЕРЖАЩИЕ ОПИСАНИЕ ОБЪЕКТА</u>	<u>19.09.2000</u>	<u>1499-р</u>	<u>Распоряжение</u>	=
83	<u>ДОКУМЕНТЫ, СОДЕРЖАЩИЕ ОПИСАНИЕ ОБЪЕКТА</u>	<u>16.11.2011</u>	<u>1709</u>	<u>Постановление "О предоставлении земельного участка в аренду Полетаеву В.Ю."</u>	=

	<u>А</u>				
84	<u>ДОКУМЕНТЫ, СОДЕРЖАЩИЕ ОПИСАНИЕ ОБЪЕКТА</u>	<u>26.05.1994</u>	<u>439-р</u>	<u>Распоряжение</u>	=
85	<u>ДОКУМЕНТЫ, СОДЕРЖАЩИЕ ОПИСАНИЕ ОБЪЕКТА</u>	<u>10.01.2012</u>	<u>4</u>	<u>Акт о включении в государственный кадастр недвижимости сведений о ранее учтенных земельных участках в границах кадастрового округа "Мордовский "</u>	=
86	<u>ДОКУМЕНТЫ, СОДЕРЖАЩИЕ ОПИСАНИЕ ОБЪЕКТА</u>	<u>12.07.1994</u>	<u>603-р</u>	<u>Распоряжение</u>	=
87	<u>ДОКУМЕНТЫ, СОДЕРЖАЩИЕ ОПИСАНИЕ ОБЪЕКТА</u>	<u>15.06.1994</u>	<u>488-р</u>	<u>Распоряжение</u>	=
88	<u>ДОКУМЕНТЫ, СОДЕРЖАЩИЕ ОПИСАНИЕ ОБЪЕКТА</u>	<u>23.03.1998</u>	<u>327</u>	<u>Свидетельство о праве пожизненно наследуемого владения</u>	=
89	<u>ДОКУМЕНТЫ, СОДЕРЖАЩИЕ ОПИСАНИЕ ОБЪЕКТА</u>	<u>29.01.2021</u>	<u>б/н</u>	<u>Межевой план</u>	=

90	<u>ДОКУМЕНТЫ, СОДЕРЖАЩИЕ ОПИСАНИЕ ОБЪЕКТА</u>	<u>27.11.2013</u>	<u>355</u>	<u>Постановление</u>	=
91	<u>ДОКУМЕНТЫ, СОДЕРЖАЩИЕ ОПИСАНИЕ ОБЪЕКТА</u>	<u>28.12.1994</u>	<u>938а</u>	<u>Свидетельство о праве пожизненного наследуемого владения</u>	=
92	<u>ДОКУМЕНТЫ, СОДЕРЖАЩИЕ ОПИСАНИЕ ОБЪЕКТА</u>	<u>30.11.1992</u>	<u>618</u>	<u>Свидетельство о праве пожизненного наследуемого владения землей</u>	=
93	<u>ДОКУМЕНТЫ, СОДЕРЖАЩИЕ ОПИСАНИЕ ОБЪЕКТА</u>	<u>26.05.1994</u>	<u>439-р</u>	<u>Распоряжение</u>	=
94	<u>ДОКУМЕНТЫ, СОДЕРЖАЩИЕ ОПИСАНИЕ ОБЪЕКТА</u>	<u>27.10.1997</u>	<u>262</u>	<u>Свидетельство о праве пожизненного наследуемого владения</u>	=
95	<u>ДОКУМЕНТЫ, СОДЕРЖАЩИЕ ОПИСАНИЕ ОБЪЕКТА</u>	<u>17.07.2000</u>	<u>1198-р</u>	<u>Распоряжение</u>	=
96	<u>ДОКУМЕНТЫ,</u>	<u>31.07.2000</u>	<u>б/н</u>	<u>План земельного участка</u>	=

	<u>СОДЕРЖАНИЕ ОПИСАНИЕ ОБЪЕКТА</u>				
97	<u>ДОКУМЕНТЫ, СОДЕРЖАНИЕ ОПИСАНИЕ ОБЪЕКТА</u>	<u>15.06.1994</u>	<u>974</u>	<u>Свидетельство о праве пожизненного наследуемого владения землей</u>	=
98	<u>ДОКУМЕНТЫ, СОДЕРЖАНИЕ ОПИСАНИЕ ОБЪЕКТА</u>	<u>24.07.2000</u>	<u>1228-р</u>	<u>Распоряжение</u>	=
99	<u>ДОКУМЕНТЫ, СОДЕРЖАНИЕ ОПИСАНИЕ ОБЪЕКТА</u>	<u>27.07.2000</u>	<u>б/н</u>	<u>План земельного участка</u>	=
100	<u>ДОКУМЕНТЫ, СОДЕРЖАНИЕ ОПИСАНИЕ ОБЪЕКТА</u>	<u>07.04.1997</u>	<u>б/н</u>	<u>Схема расположения земельного участка</u>	=
101	<u>ДОКУМЕНТЫ, СОДЕРЖАНИЕ ОПИСАНИЕ ОБЪЕКТА</u>	<u>24.10.1997</u>	<u>260</u>	<u>Свидетельство о праве пожизненно наследуемого владения</u>	=
102	<u>ДОКУМЕНТЫ, СОДЕРЖАНИЕ ОПИСА</u>	<u>20.06.2002</u>	<u>б/н</u>	<u>Перечень ранее учтенных земельных участков в границах кадастрового квартала 13:24:0102052</u>	=

	<u>НИЕ ОБЪЕКТ А</u>				
103	<u>ДОКУМЕНТЫ, СОДЕРЖАЩИЕ ОПИСАНИЕ НИЕ ОБЪЕКТ А</u>	<u>08.12.2011</u>	<u>1862</u>	<u>Постановление</u>	=
104	<u>ДОКУМЕНТЫ, СОДЕРЖАЩИЕ ОПИСАНИЕ НИЕ ОБЪЕКТ А</u>	<u>22.04.2002</u>	<u>б/н</u>	<u>Перечень ранее учтенных земельных участков в границах кадастрового квартала 13:24:0108060</u>	=
105	<u>ДОКУМЕНТЫ, СОДЕРЖАЩИЕ ОПИСАНИЕ НИЕ ОБЪЕКТ А</u>	<u>30.11.2018</u>	<u>241</u>	<u>Дубликат договора аренды земли №241 от 23.11.1995 года</u>	=
106	<u>ДОКУМЕНТЫ, СОДЕРЖАЩИЕ ОПИСАНИЕ НИЕ ОБЪЕКТ А</u>	<u>29.08.1997</u>	<u>755</u>	<u>Договор аренды земли</u>	=
107	<u>ДОКУМЕНТЫ, СОДЕРЖАЩИЕ ОПИСАНИЕ НИЕ ОБЪЕКТ А</u>	<u>29.04.2013</u>	<u>б/н</u>	<u>Межевой план</u>	=
108	<u>ДОКУМЕНТЫ, СОДЕРЖАЩИЕ ОПИСАНИЕ НИЕ ОБЪЕКТ А</u>	<u>11.11.1998</u>	<u>1007</u>	<u>Свидетельство о праве пожизненного наследуемого владения</u>	=

	<u>А</u>				
109	<u>ДОКУМЕНТЫ, СОДЕРЖАЩИЕ ОПИСАНИЕ ОБЪЕКТА</u>	<u>23.05.2002</u>	<u>647-р</u>	<u>Распоряжение</u>	=
110	<u>ДОКУМЕНТЫ, СОДЕРЖАЩИЕ ОПИСАНИЕ ОБЪЕКТА</u>	<u>22.05.2002</u>	<u>б/н</u>	<u>Межевое дело</u>	=
111	<u>ДОКУМЕНТЫ, СОДЕРЖАЩИЕ ОПИСАНИЕ ОБЪЕКТА</u>	<u>12.08.2002</u>	<u>907-р</u>	<u>Распоряжение</u>	=
112	<u>ДОКУМЕНТЫ, СОДЕРЖАЩИЕ ОПИСАНИЕ ОБЪЕКТА</u>	<u>20.11.2009</u>	<u>1386</u>	<u>Постановление "О предоставлении земельного участка в собственность"</u>	=
113	<u>ДОКУМЕНТЫ, СОДЕРЖАЩИЕ ОПИСАНИЕ ОБЪЕКТА</u>	<u>29.07.2002</u>	<u>б/н</u>	<u>Межевое дело</u>	=
114	<u>ДОКУМЕНТЫ, СОДЕРЖАЩИЕ ОПИСАНИЕ ОБЪЕКТА</u>	<u>23.01.2003</u>	<u>70-р</u>	<u>Распоряжение</u>	=

115	<u>ДОКУМЕНТЫ, СОДЕРЖАЩИЕ ОПИСАНИЕ ОБЪЕКТА</u>	<u>23.12.2003</u>	<u>б/н</u>	<u>Межевое дело</u>	=
116	<u>ДОКУМЕНТЫ, СОДЕРЖАЩИЕ ОПИСАНИЕ ОБЪЕКТА</u>	<u>18.06.2003</u>	<u>539-р</u>	<u>Распоряжение</u>	=
117	<u>ДОКУМЕНТЫ, СОДЕРЖАЩИЕ ОПИСАНИЕ ОБЪЕКТА</u>	<u>03.02.2003</u>	<u>б/н</u>	<u>Межевое дело</u>	=
118	<u>ДОКУМЕНТЫ, СОДЕРЖАЩИЕ ОПИСАНИЕ ОБЪЕКТА</u>	<u>24.06.2003</u>	<u>б/н</u>	<u>Описание земельных участков</u>	=
119	<u>ДОКУМЕНТЫ, СОДЕРЖАЩИЕ ОПИСАНИЕ ОБЪЕКТА</u>	<u>24.10.1997</u>	<u>260</u>	<u>Свидетельство о праве на землю пожизненно наследуемого владения</u>	=
120	<u>ДОКУМЕНТЫ, СОДЕРЖАЩИЕ ОПИСАНИЕ ОБЪЕКТА</u>	<u>17.05.1994</u>	<u>404-р</u>	<u>Распоряжение</u>	=
121	<u>ДОКУМЕНТЫ,</u>	<u>28.04.2003</u>	<u>376-р</u>	<u>Распоряжение</u>	=

	<u>СОДЕРЖАНИЕ ОПИСАНИЕ ОБЪЕКТА</u>				
122	<u>ДОКУМЕНТЫ, СОДЕРЖАНИЕ ОПИСАНИЕ ОБЪЕКТА</u>	<u>21.02.2003</u>	<u>б/н</u>	<u>Описание земельных участков</u>	=
123	<u>ДОКУМЕНТЫ, СОДЕРЖАНИЕ ОПИСАНИЕ ОБЪЕКТА</u>	<u>07.02.2003</u>	<u>120-р</u>	<u>Распоряжение</u>	=
124	<u>ДОКУМЕНТЫ, СОДЕРЖАНИЕ ОПИСАНИЕ ОБЪЕКТА</u>	<u>18.06.2003</u>	<u>538-р</u>	<u>Распоряжение</u>	=
125	<u>ДОКУМЕНТЫ, СОДЕРЖАНИЕ ОПИСАНИЕ ОБЪЕКТА</u>	<u>01.04.2003</u>	<u>б/н</u>	<u>Описание земельных участков</u>	=
126	<u>ДОКУМЕНТЫ, СОДЕРЖАНИЕ ОПИСАНИЕ ОБЪЕКТА</u>	<u>24.06.2003</u>	<u>б/н</u>	<u>Описание земельных участков</u>	=
127	<u>ДОКУМЕНТЫ, СОДЕРЖАНИЕ ОПИСАНИЕ</u>	<u>26.09.2003</u>	<u>854-р</u>	<u>Распоряжение</u>	=

	<u>НИЕ</u> <u>ОБЪЕКТ</u> <u>А</u>				
128	<u>ДОКУМ</u> <u>ЕНТЫ,</u> <u>СОДЕРЖ</u> <u>АЩИЕ</u> <u>ОПИСА</u> <u>НИЕ</u> <u>ОБЪЕКТ</u> <u>А</u>	<u>30.09.2003</u>	<u>б/н</u>	<u>Описание земельных</u> <u>участков</u>	=
129	<u>ДОКУМ</u> <u>ЕНТЫ,</u> <u>СОДЕРЖ</u> <u>АЩИЕ</u> <u>ОПИСА</u> <u>НИЕ</u> <u>ОБЪЕКТ</u> <u>А</u>	<u>22.12.2000</u>	<u>1967-р</u>	<u>Распоряжение</u>	=
130	<u>ДОКУМ</u> <u>ЕНТЫ,</u> <u>СОДЕРЖ</u> <u>АЩИЕ</u> <u>ОПИСА</u> <u>НИЕ</u> <u>ОБЪЕКТ</u> <u>А</u>	<u>20.10.2003</u>	<u>б/н</u>	<u>Описание земельных</u> <u>участков</u>	=
131	<u>ДОКУМ</u> <u>ЕНТЫ,</u> <u>СОДЕРЖ</u> <u>АЩИЕ</u> <u>ОПИСА</u> <u>НИЕ</u> <u>ОБЪЕКТ</u> <u>А</u>	<u>24.02.2016</u>	<u>289</u>	<u>Постановление"О</u> <u>предоставлении земельного</u> <u>участка для ведения</u> <u>личного подсобного</u> <u>хозяйства"</u>	=
132	<u>ДОКУМ</u> <u>ЕНТЫ,</u> <u>СОДЕРЖ</u> <u>АЩИЕ</u> <u>ОПИСА</u> <u>НИЕ</u> <u>ОБЪЕКТ</u> <u>А</u>	<u>29.10.2003</u>	<u>б/н</u>	<u>Описание земельных</u> <u>участков</u>	=
133	<u>ДОКУМ</u> <u>ЕНТЫ,</u> <u>СОДЕРЖ</u> <u>АЩИЕ</u> <u>ОПИСА</u> <u>НИЕ</u> <u>ОБЪЕКТ</u> <u>А</u>	<u>30.08.1995</u>	<u>914-р</u>	<u>Распоряжение</u>	=

	<u>А</u>				
134	<u>ДОКУМЕНТЫ, СОДЕРЖАЩИЕ ОПИСАНИЕ ОБЪЕКТА</u>	<u>09.12.2003</u>	<u>б/н</u>	<u>Описание земельных участков</u>	=
135	<u>ДОКУМЕНТЫ, СОДЕРЖАЩИЕ ОПИСАНИЕ ОБЪЕКТА</u>	<u>29.09.1994</u>	<u>957-р</u>	<u>Распоряжение</u>	=
136	<u>ДОКУМЕНТЫ, СОДЕРЖАЩИЕ ОПИСАНИЕ ОБЪЕКТА</u>	<u>06.09.1004</u>	<u>543</u>	<u>Постановление "О предоставлении земельного участка в аренду"</u>	=
137	<u>ДОКУМЕНТЫ, СОДЕРЖАЩИЕ ОПИСАНИЕ ОБЪЕКТА</u>	<u>18.02.2004</u>	<u>б/н</u>	<u>Описание земельных участков</u>	=
138	<u>ДОКУМЕНТЫ, СОДЕРЖАЩИЕ ОПИСАНИЕ ОБЪЕКТА</u>	<u>11.03.2004</u>	<u>64-р</u>	<u>Постановление "О предоставлении земельного участка в аренду"</u>	=
139	<u>ДОКУМЕНТЫ, СОДЕРЖАЩИЕ ОПИСАНИЕ ОБЪЕКТА</u>	<u>12.03.2004</u>	<u>б/н</u>	<u>Описание земельных участков</u>	=

140	<u>ДОКУМЕНТЫ, СОДЕРЖАЩИЕ ОПИСАНИЕ ОБЪЕКТА</u>	<u>17.10.2000</u>	<u>1636-р</u>	<u>Распоряжение</u>	=
141	<u>ДОКУМЕНТЫ, СОДЕРЖАЩИЕ ОПИСАНИЕ ОБЪЕКТА</u>	<u>09.11.2009</u>	<u>1341</u>	<u>Постановление "О предоставлении земельного участка в аренду Гришуткиной Н.И."</u>	=
142	<u>ДОКУМЕНТЫ, СОДЕРЖАЩИЕ ОПИСАНИЕ ОБЪЕКТА</u>	<u>22.03.2004</u>	<u>б/н</u>	<u>Описание земельных участков</u>	=
143	<u>ДОКУМЕНТЫ, СОДЕРЖАЩИЕ ОПИСАНИЕ ОБЪЕКТА</u>	<u>12.10.1998</u>	<u>1099-р</u>	<u>Постановление</u>	=
144	<u>ДОКУМЕНТЫ, СОДЕРЖАЩИЕ ОПИСАНИЕ ОБЪЕКТА</u>	<u>04.06.1998</u>	<u>545-р</u>	<u>Распоряжение</u>	=
145	<u>ДОКУМЕНТЫ, СОДЕРЖАЩИЕ ОПИСАНИЕ ОБЪЕКТА</u>	<u>03.11.2005</u>	<u>818</u>	<u>Постановление "О предоставлении земельного участка в аренду"</u>	=
146	<u>ДОКУМЕНТЫ,</u>	<u>27.07.2004</u>	<u>б/н</u>	<u>Описание земельных участков</u>	=

	<u>СОДЕРЖАНИЕ ОПИСАНИЕ ОБЪЕКТА</u>				
147	<u>ДОКУМЕНТЫ, СОДЕРЖАНИЕ ОПИСАНИЕ ОБЪЕКТА</u>	<u>30.07.2004</u>	<u>449</u>	<u>Постановление "О предоставлении земельного участка под строительство индивидуального гаража"</u>	=
148	<u>ДОКУМЕНТЫ, СОДЕРЖАНИЕ ОПИСАНИЕ ОБЪЕКТА</u>	<u>11.08.2004</u>	<u>б/н</u>	<u>Описание земельных участков</u>	=
149	<u>ДОКУМЕНТЫ, СОДЕРЖАНИЕ ОПИСАНИЕ ОБЪЕКТА</u>	<u>10.03.1999</u>	<u>195-р</u>	<u>Распоряжение</u>	=
150	<u>ДОКУМЕНТЫ, СОДЕРЖАНИЕ ОПИСАНИЕ ОБЪЕКТА</u>	<u>19.08.2004</u>	<u>б/н</u>	<u>Описание земельных участков</u>	=
151	<u>ДОКУМЕНТЫ, СОДЕРЖАНИЕ ОПИСАНИЕ ОБЪЕКТА</u>	<u>04.08.2004</u>	<u>465</u>	<u>Постановление "О предоставлении земельного участка для строительства гаража"</u>	=
152	<u>ДОКУМЕНТЫ, СОДЕРЖАНИЕ ОПИСА</u>	<u>10.12.2004</u>	<u>б/н</u>	<u>Описание земельных участков</u>	=

	<u>НИЕ ОБЪЕКТ А</u>				
153	<u>ДОКУМЕНТЫ, СОДЕРЖАЩИЕ ОПИСАНИЕ НИЕ ОБЪЕКТ А</u>	<u>02.02.2000</u>	<u>75-р</u>	<u>Распоряжение</u>	=
154	<u>ДОКУМЕНТЫ, СОДЕРЖАЩИЕ ОПИСАНИЕ НИЕ ОБЪЕКТ А</u>	<u>15.06.2005</u>	<u>409</u>	<u>Постановление</u>	=
155	<u>ДОКУМЕНТЫ, СОДЕРЖАЩИЕ ОПИСАНИЕ НИЕ ОБЪЕКТ А</u>	<u>10.03.2005</u>	<u>б/н</u>	<u>Описание земельных участков</u>	=
156	<u>ДОКУМЕНТЫ, СОДЕРЖАЩИЕ ОПИСАНИЕ НИЕ ОБЪЕКТ А</u>	<u>21.02.2005</u>	<u>138</u>	<u>Постановление "О предоставлении земельного участка в аренду"</u>	=
157	<u>ДОКУМЕНТЫ, СОДЕРЖАЩИЕ ОПИСАНИЕ НИЕ ОБЪЕКТ А</u>	<u>31.01.2004</u>	<u>б/н</u>	<u>Описание земельных участков</u>	=
158	<u>ДОКУМЕНТЫ, СОДЕРЖАЩИЕ ОПИСАНИЕ НИЕ ОБЪЕКТ А</u>	<u>02.03.2005</u>	<u>1555</u>	<u>Постановление " О предоставлении земельного участка в аренду"</u>	=

	<u>А</u>				
159	<u>ДОКУМЕНТЫ, СОДЕРЖАЩИЕ ОПИСАНИЕ ОБЪЕКТА</u>	<u>14.03.2005</u>	<u>б/н</u>	<u>Описание земельных участков</u>	=
160	<u>ДОКУМЕНТЫ, СОДЕРЖАЩИЕ ОПИСАНИЕ ОБЪЕКТА</u>	<u>20.02.2014</u>	<u>206</u>	<u>Постановление "О предоставлении Штырняевой Н.И. земельного участка в аренду"</u>	=
161	<u>ДОКУМЕНТЫ, СОДЕРЖАЩИЕ ОПИСАНИЕ ОБЪЕКТА</u>	<u>25.03.2005</u>	<u>б/н</u>	<u>Описание земельных участков</u>	=
162	<u>ДОКУМЕНТЫ, СОДЕРЖАЩИЕ ОПИСАНИЕ ОБЪЕКТА</u>	<u>13.04.2005</u>	<u>255</u>	<u>Постановление "О предоставлении земельного участка под строительство индивидуального гаража"</u>	=
163	<u>ДОКУМЕНТЫ, СОДЕРЖАЩИЕ ОПИСАНИЕ ОБЪЕКТА</u>	<u>19.04.2005</u>	<u>б/н</u>	<u>Описание земельных участков</u>	=
164	<u>ДОКУМЕНТЫ, СОДЕРЖАЩИЕ ОПИСАНИЕ ОБЪЕКТА</u>	<u>14.02.2005</u>	<u>120</u>	<u>Постановление "О предоставлении земельного участка для строительства гаража"</u>	=

165	<u>ДОКУМЕНТЫ, СОДЕРЖАЩИЕ ОПИСАНИЕ ОБЪЕКТА</u>	<u>24.01.2005</u>	<u>б/н</u>	<u>Описание земельных участков</u>	=
166	<u>ДОКУМЕНТЫ, СОДЕРЖАЩИЕ ОПИСАНИЕ ОБЪЕКТА</u>	<u>29.12.2014</u>	<u>2392</u>	<u>Постановление</u>	=
167	<u>ДОКУМЕНТЫ, СОДЕРЖАЩИЕ ОПИСАНИЕ ОБЪЕКТА</u>	<u>27.05.2005</u>	<u>б/н</u>	<u>Описание земельных участков</u>	=
168	<u>ДОКУМЕНТЫ, СОДЕРЖАЩИЕ ОПИСАНИЕ ОБЪЕКТА</u>	<u>20.09.2006</u>	<u>487</u>	<u>Постановление "О предоставлении земельного участка в аренду"</u>	=
169	<u>ДОКУМЕНТЫ, СОДЕРЖАЩИЕ ОПИСАНИЕ ОБЪЕКТА</u>	<u>02.06.2005</u>	<u>б/н</u>	<u>Описание земельных участков</u>	=
170	<u>ДОКУМЕНТЫ, СОДЕРЖАЩИЕ ОПИСАНИЕ ОБЪЕКТА</u>	<u>20.06.2017</u>	<u>683</u>	<u>Постановление</u>	=
171	<u>ДОКУМЕНТЫ,</u>	<u>20.10.2003</u>	<u>927-р</u>	<u>Распоряжение</u>	=

	<u>СОДЕРЖАНИЕ ОПИСАНИЕ ОБЪЕКТА</u>				
172	<u>ДОКУМЕНТЫ, СОДЕРЖАНИЕ ОПИСАНИЕ ОБЪЕКТА</u>	<u>24.06.2005</u>	<u>б/н</u>	<u>Описание земельных участков</u>	=
173	<u>ДОКУМЕНТЫ, СОДЕРЖАНИЕ ОПИСАНИЕ ОБЪЕКТА</u>	<u>30.06.2005</u>	<u>448</u>	<u>Постановление "О предоставлении земельного участка под строительство индивидуального гаража"</u>	=
174	<u>ДОКУМЕНТЫ, СОДЕРЖАНИЕ ОПИСАНИЕ ОБЪЕКТА</u>	<u>07.07.2005</u>	<u>б/н</u>	<u>Описание земельных участков</u>	=
175	<u>ДОКУМЕНТЫ, СОДЕРЖАНИЕ ОПИСАНИЕ ОБЪЕКТА</u>	<u>26.10.2005</u>	<u>б/н</u>	<u>Описание земельных участков</u>	=
176	<u>ДОКУМЕНТЫ, СОДЕРЖАНИЕ ОПИСАНИЕ ОБЪЕКТА</u>	<u>01.10.2010</u>	<u>1368</u>	<u>Постановление "О предоставлении земельного участка в аренду Игонченковой Е.П."</u>	=
177	<u>ДОКУМЕНТЫ, СОДЕРЖАНИЕ ОПИСАНИЕ</u>	<u>10.12.2007</u>	<u>1682</u>	<u>Постановление "О предоставлении земельного участка в аренду"</u>	=

	<u>НИЕ ОБЪЕКТ А</u>				
178	<u>ДОКУМЕНТЫ, СОДЕРЖАЩИЕ ОПИСАНИЕ НИЕ ОБЪЕКТ А</u>	<u>28.11.2006</u>	<u>б/н</u>	<u>Описание земельных участков</u>	=
179	<u>ДОКУМЕНТЫ, СОДЕРЖАЩИЕ ОПИСАНИЕ НИЕ ОБЪЕКТ А</u>	<u>18.07.1998</u>	<u>686-р</u>	<u>Распоряжение</u>	=
180	<u>ДОКУМЕНТЫ, СОДЕРЖАЩИЕ ОПИСАНИЕ НИЕ ОБЪЕКТ А</u>	<u>29.05.2008</u>	<u>668</u>	<u>Распоряжение</u>	=
181	<u>ДОКУМЕНТЫ, СОДЕРЖАЩИЕ ОПИСАНИЕ НИЕ ОБЪЕКТ А</u>	<u>24.11.2008</u>	<u>1665</u>	<u>Распоряжение</u>	=
182	<u>ДОКУМЕНТЫ, СОДЕРЖАЩИЕ ОПИСАНИЕ НИЕ ОБЪЕКТ А</u>	<u>10.06.2008</u>	<u>б/н</u>	<u>Описание земельных участков</u>	=
183	<u>ДОКУМЕНТЫ, СОДЕРЖАЩИЕ ОПИСАНИЕ НИЕ ОБЪЕКТ А</u>	<u>09.07.2010</u>	<u>865</u>	<u>Постановление "О предоставлении земельного участка в аренду Новокупецовой Т.В "</u>	=

	<u>А</u>				
184	<u>ДОКУМЕНТЫ, СОДЕРЖАЩИЕ ОПИСАНИЕ ОБЪЕКТА</u>	<u>10.09.2007</u>	<u>б/н</u>	<u>Описание земельных участков</u>	=
185	<u>ДОКУМЕНТЫ, СОДЕРЖАЩИЕ ОПИСАНИЕ ОБЪЕКТА</u>	<u>26.08.2009</u>	<u>938</u>	<u>Постановление "О предоставлении земельного участка в аренду Захаровой В.Е."</u>	=
186	<u>ДОКУМЕНТЫ, СОДЕРЖАЩИЕ ОПИСАНИЕ ОБЪЕКТА</u>	<u>04.02.2008</u>	<u>б/н</u>	<u>Описание земельных участков</u>	=
187	<u>ДОКУМЕНТЫ, СОДЕРЖАЩИЕ ОПИСАНИЕ ОБЪЕКТА</u>	<u>18.06.2012</u>	<u>925</u>	<u>Постановление "О предоставлении земельного участка в аренду Аляпкину И.И."</u>	=
188	<u>ДОКУМЕНТЫ, СОДЕРЖАЩИЕ ОПИСАНИЕ ОБЪЕКТА</u>	<u>12.10.2007</u>	<u>б/н</u>	<u>Описание земельных участков</u>	=
189	<u>ДОКУМЕНТЫ, СОДЕРЖАЩИЕ ОПИСАНИЕ ОБЪЕКТА</u>	<u>18.09.2020</u>	<u>823</u>	<u>Постановление</u>	=

190	<u>ДОКУМЕНТЫ, СОДЕРЖАЩИЕ ОПИСАНИЕ ОБЪЕКТА</u>	<u>17.07.2020</u>	<u>б/н</u>	<u>Межевой план</u>	=
191	<u>ДОКУМЕНТЫ, СОДЕРЖАЩИЕ ОПИСАНИЕ ОБЪЕКТА</u>	<u>12.12.2007</u>	<u>1711</u>	<u>Постановление "О предоставлении земельного участка в аренду"</u>	=
192	<u>ДОКУМЕНТЫ, СОДЕРЖАЩИЕ ОПИСАНИЕ ОБЪЕКТА</u>	<u>07.08.2007</u>	<u>б/н</u>	<u>Описание земельных участков</u>	=
193	<u>ДОКУМЕНТЫ, СОДЕРЖАЩИЕ ОПИСАНИЕ ОБЪЕКТА</u>	<u>17.03.2008</u>	<u>328</u>	<u>Постановление "Об утверждении проектного плана границ земельного участка"</u>	=
194	<u>ДОКУМЕНТЫ, СОДЕРЖАЩИЕ ОПИСАНИЕ ОБЪЕКТА</u>	<u>18.09.2008</u>	<u>б/н</u>	<u>Описание земельных участков</u>	=
195	<u>ДОКУМЕНТЫ, СОДЕРЖАЩИЕ ОПИСАНИЕ ОБЪЕКТА</u>	<u>07.10.2004</u>	<u>618</u>	<u>Постановление</u>	=
196	<u>ДОКУМЕНТЫ,</u>	<u>14.03.2005</u>	<u>б/н</u>	<u>Описание земельных участков</u>	=

	<u>СОДЕРЖАНИЕ ОПИСАНИЕ ОБЪЕКТА</u>				
197	<u>ДОКУМЕНТЫ, СОДЕРЖАНИЕ ОПИСАНИЕ ОБЪЕКТА</u>	<u>28.09.2005</u>	<u>712</u>	<u>Постановление "О предоставлении земельного участка в аренду"</u>	=
198	<u>ДОКУМЕНТЫ, СОДЕРЖАНИЕ ОПИСАНИЕ ОБЪЕКТА</u>	<u>23.01.2009</u>	<u>34</u>	<u>Постановление "О предоставлении земельного участка в аренду"</u>	=
199	<u>ДОКУМЕНТЫ, СОДЕРЖАНИЕ ОПИСАНИЕ ОБЪЕКТА</u>	<u>26.04.2006</u>	<u>151</u>	<u>Постановление "О предоставлении земельного участка в аренду"</u>	=
200	<u>ДОКУМЕНТЫ, СОДЕРЖАНИЕ ОПИСАНИЕ ОБЪЕКТА</u>	<u>30.11.2005</u>	<u>б/н</u>	<u>Описание земельных участков</u>	=
201	<u>ДОКУМЕНТЫ, СОДЕРЖАНИЕ ОПИСАНИЕ ОБЪЕКТА</u>	<u>14.02.2005</u>	<u>120</u>	<u>Постановление</u>	=
202	<u>ДОКУМЕНТЫ, СОДЕРЖАНИЕ ОПИСА</u>	<u>15.06.2009</u>	<u>599</u>	<u>Постановление</u>	=

	<u>НИЕ ОБЪЕКТ А</u>				
203	<u>ДОКУМЕНТЫ, СОДЕРЖАЩИЕ ОПИСАНИЕ ОБЪЕКТА</u>	<u>23.11.2006</u>	<u>809</u>	<u>Постановление "О предоставлении земельного участка в аренду"</u>	=
204	<u>ДОКУМЕНТЫ, СОДЕРЖАЩИЕ ОПИСАНИЕ ОБЪЕКТА</u>	<u>09.11.2007</u>	<u>1550</u>	<u>Постановление "О предоставлении земельного участка в аренду"</u>	=
205	<u>ДОКУМЕНТЫ, СОДЕРЖАЩИЕ ОПИСАНИЕ ОБЪЕКТА</u>	<u>29.11.2006</u>	<u>б/н</u>	<u>Описание земельных участков</u>	=
206	<u>ДОКУМЕНТЫ, СОДЕРЖАЩИЕ ОПИСАНИЕ ОБЪЕКТА</u>	<u>22.06.2009</u>	<u>644</u>	<u>Постановление</u>	=
207	<u>ДОКУМЕНТЫ, СОДЕРЖАЩИЕ ОПИСАНИЕ ОБЪЕКТА</u>	<u>24.12.2009</u>	<u>1586</u>	<u>Постановление</u>	=
208	<u>ДОКУМЕНТЫ, СОДЕРЖАЩИЕ ОПИСАНИЕ ОБЪЕКТА</u>	<u>19.11.2009</u>	<u>б/н</u>	<u>Межевой план</u>	=

	<u>А</u>				
209	<u>ДОКУМЕНТЫ, СОДЕРЖАЩИЕ ОПИСАНИЕ ОБЪЕКТА</u>	<u>17.10.2000</u>	<u>1636-р</u>	<u>Распоряжение</u>	=
210	<u>ДОКУМЕНТЫ, СОДЕРЖАЩИЕ ОПИСАНИЕ ОБЪЕКТА</u>	<u>28.08.2006</u>	<u>б/н</u>	<u>Описание земельных участков</u>	=
211	<u>ДОКУМЕНТЫ, СОДЕРЖАЩИЕ ОПИСАНИЕ ОБЪЕКТА</u>	<u>17.07.2007</u>	<u>962</u>	<u>Постановление "Об утверждении проекта границ земельного участка"</u>	=
212	<u>ДОКУМЕНТЫ, СОДЕРЖАЩИЕ ОПИСАНИЕ ОБЪЕКТА</u>	<u>03.10.2007</u>	<u>б/н</u>	<u>Описание земельных участков</u>	=
213	<u>ДОКУМЕНТЫ, СОДЕРЖАЩИЕ ОПИСАНИЕ ОБЪЕКТА</u>	<u>27.09.2006</u>	<u>522</u>	<u>Постановление "О предоставлении земельного участка в аренду"</u>	=
214	<u>ДОКУМЕНТЫ, СОДЕРЖАЩИЕ ОПИСАНИЕ ОБЪЕКТА</u>	<u>28.09.2006</u>	<u>б/н</u>	<u>Описание земельных участков</u>	=

215	<u>ДОКУМЕНТЫ, СОДЕРЖАЩИЕ ОПИСАНИЕ ОБЪЕКТА</u>	<u>10.04.2007</u>	<u>470</u>	<u>Постановление "О предоставлении земельного участка в аренду"</u>	=
216	<u>ДОКУМЕНТЫ, СОДЕРЖАЩИЕ ОПИСАНИЕ ОБЪЕКТА</u>	<u>12.01.2007</u>	<u>б/н</u>	<u>Описание земельных участков</u>	=
217	<u>ДОКУМЕНТЫ, СОДЕРЖАЩИЕ ОПИСАНИЕ ОБЪЕКТА</u>	<u>28.06.2006</u>	<u>524</u>	<u>Постановление "Об утверждении проекта границ земельного участка"</u>	=
218	<u>ДОКУМЕНТЫ, СОДЕРЖАЩИЕ ОПИСАНИЕ ОБЪЕКТА</u>	<u>10.04.2007</u>	<u>466</u>	<u>Постановление "О предоставлении земельного участка в аренду"</u>	=
219	<u>ДОКУМЕНТЫ, СОДЕРЖАЩИЕ ОПИСАНИЕ ОБЪЕКТА</u>	<u>09.10.2006</u>	<u>б/н</u>	<u>Описание земельных участков</u>	=
220	<u>ДОКУМЕНТЫ, СОДЕРЖАЩИЕ ОПИСАНИЕ ОБЪЕКТА</u>	<u>27.07.2015</u>	<u>1035</u>	<u>Постановление "О предоставлении земельного участка для ведения личного подсобного хозяйства"</u>	=
221	<u>ДОКУМЕНТЫ,</u>	<u>12.03.2007</u>	<u>260</u>	<u>Постановление "О предоставлении земельного</u>	=

	<u>СОДЕРЖАНИЕ ОПИСАНИЕ ОБЪЕКТА</u>			<u>участка в аренду"</u>	
222	<u>ДОКУМЕНТЫ, СОДЕРЖАНИЕ ОПИСАНИЕ ОБЪЕКТА</u>	<u>14.03.2007</u>	<u>б/н</u>	<u>Описание земельных участков</u>	=
223	<u>ДОКУМЕНТЫ, СОДЕРЖАНИЕ ОПИСАНИЕ ОБЪЕКТА</u>	<u>06.04.2007</u>	<u>458</u>	<u>Постановление "Об утверждении проекта границ земельного участка"</u>	=
224	<u>ДОКУМЕНТЫ, СОДЕРЖАНИЕ ОПИСАНИЕ ОБЪЕКТА</u>	<u>29.06.2007</u>	<u>858</u>	<u>Постановление "О предоставлении земельного участка в аренду"</u>	=
225	<u>ДОКУМЕНТЫ, СОДЕРЖАНИЕ ОПИСАНИЕ ОБЪЕКТА</u>	<u>05.09.2007</u>	<u>б/н</u>	<u>Описание земельных участков</u>	=
226	<u>ДОКУМЕНТЫ, СОДЕРЖАНИЕ ОПИСАНИЕ ОБЪЕКТА</u>	<u>22.02.2007</u>	<u>194</u>	<u>Постановление "Об утверждении проекта границ земельного участка"</u>	=
227	<u>ДОКУМЕНТЫ, СОДЕРЖАНИЕ ОПИСАНИЕ</u>	<u>11.12.2007</u>	<u>1693</u>	<u>Постановление "О предоставлении земельного участка в аренду"</u>	=

	<u>НИЕ ОБЪЕКТ А</u>				
228	<u>ДОКУМЕНТЫ, СОДЕРЖАЩИЕ ОПИСАНИЕ НИЕ ОБЪЕКТ А</u>	<u>24.05.2007</u>	<u>б/н</u>	<u>Описание земельных участков</u>	=
229	<u>ДОКУМЕНТЫ, СОДЕРЖАЩИЕ ОПИСАНИЕ НИЕ ОБЪЕКТ А</u>	<u>28.06.2007</u>	<u>845</u>	<u>Постановление "Об утверждении проекта границ земельного участка" №845</u>	=
230	<u>ДОКУМЕНТЫ, СОДЕРЖАЩИЕ ОПИСАНИЕ НИЕ ОБЪЕКТ А</u>	<u>30.07.2007</u>	<u>1012</u>	<u>Постановление "О предоставлении земельного участка в аренду"</u>	=
231	<u>ДОКУМЕНТЫ, СОДЕРЖАЩИЕ ОПИСАНИЕ НИЕ ОБЪЕКТ А</u>	<u>13.03.2009</u>	<u>215</u>	<u>Постановление</u>	=
232	<u>ДОКУМЕНТЫ, СОДЕРЖАЩИЕ ОПИСАНИЕ НИЕ ОБЪЕКТ А</u>	<u>02.08.2007</u>	<u>б/н</u>	<u>Описание земельных участков</u>	=
233	<u>ДОКУМЕНТЫ, СОДЕРЖАЩИЕ ОПИСАНИЕ НИЕ ОБЪЕКТ А</u>	<u>17.09.2007</u>	<u>1276</u>	<u>Постановление "О формировании земельного участка и утверждение проекта его границ"</u>	=

	<u>А</u>				
234	<u>ДОКУМЕНТЫ, СОДЕРЖАЩИЕ ОПИСАНИЕ ОБЪЕКТА</u>	<u>16.11.2007</u>	<u>1595</u>	<u>Постановление "О предоставлении земельного участка в аренду"</u>	=
235	<u>ДОКУМЕНТЫ, СОДЕРЖАЩИЕ ОПИСАНИЕ ОБЪЕКТА</u>	<u>29.02.2008</u>	<u>б/н</u>	<u>Описание земельных участков</u>	=
236	<u>ДОКУМЕНТЫ, СОДЕРЖАЩИЕ ОПИСАНИЕ ОБЪЕКТА</u>	<u>13.09.2007</u>	<u>1271</u>	<u>Постановление "О формировании земельного участка и утверждении проекта его границ"</u>	=
237	<u>ДОКУМЕНТЫ, СОДЕРЖАЩИЕ ОПИСАНИЕ ОБЪЕКТА</u>	<u>09.02.2011</u>	<u>79</u>	<u>Постановление "О предоставлении земельного участка в аренду Потаповой Е.А"</u>	=
238	<u>ДОКУМЕНТЫ, СОДЕРЖАЩИЕ ОПИСАНИЕ ОБЪЕКТА</u>	<u>04.07.2008</u>	<u>б/н</u>	<u>Описание земельных участков</u>	=
239	<u>ДОКУМЕНТЫ, СОДЕРЖАЩИЕ ОПИСАНИЕ ОБЪЕКТА</u>	<u>01.10.2008</u>	<u>1314</u>	<u>Постановление "Об утверждении проектного плана границ земельного участка "</u>	=

240	<u>ДОКУМЕНТЫ, СОДЕРЖАЩИЕ ОПИСАНИЕ ОБЪЕКТА</u>	<u>27.08.2009</u>	<u>954</u>	<u>Постановление "О предоставлении земельного участка в аренду Сайгашкину О.И."</u>	=
241	<u>ДОКУМЕНТЫ, СОДЕРЖАЩИЕ ОПИСАНИЕ ОБЪЕКТА</u>	<u>20.10.2008</u>	<u>б/н</u>	<u>Описание земельных участков</u>	=
242	<u>ДОКУМЕНТЫ, СОДЕРЖАЩИЕ ОПИСАНИЕ ОБЪЕКТА</u>	<u>30.11.2009</u>	<u>1418</u>	<u>Постановление "Об утверждении схемы расположения земельного участка по адресу: РМ, г. Ковылкино, район здания №2, блок №3, участок №20"</u>	=
243	<u>ДОКУМЕНТЫ, СОДЕРЖАЩИЕ ОПИСАНИЕ ОБЪЕКТА</u>	<u>04.12.2009</u>	<u>б/н</u>	<u>Межевой план</u>	=
244	<u>ДОКУМЕНТЫ, СОДЕРЖАЩИЕ ОПИСАНИЕ ОБЪЕКТА</u>	<u>09.11.2009</u>	<u>1337</u>	<u>Постановление "Об утверждении схемы расположения земельного участка по адресу: РМ, г. Ковылкино, ул. Желябова, район здания №26, блок №10, участок №11"</u>	=
245	<u>ДОКУМЕНТЫ, СОДЕРЖАЩИЕ ОПИСАНИЕ ОБЪЕКТА</u>	<u>02.12.2009</u>	<u>б/н</u>	<u>Межевой план</u>	=
246	<u>ДОКУМЕНТЫ,</u>	<u>09.11.2009</u>	<u>1335</u>	<u>Постановление "Об утверждении схемы</u>	=

	<u>СОДЕРЖАНИЕ ОПИСАНИЕ ОБЪЕКТА</u>			<u>расположения земельного участка по адресу: РМ, г. Ковылкино, ул. Желябова, район здания №26, блок №10, участок №10"</u>	
247	<u>ДОКУМЕНТЫ, СОДЕРЖАНИЕ ОПИСАНИЕ ОБЪЕКТА</u>	<u>02.12.2009</u>	<u>б/н</u>	<u>Межевой план</u>	=
248	<u>ДОКУМЕНТЫ, СОДЕРЖАНИЕ ОПИСАНИЕ ОБЪЕКТА</u>	<u>09.11.2009</u>	<u>1338</u>	<u>Постановление "Об утверждении схемы расположения земельного участка по адресу: РМ, г. Ковылкино, ул. Желябова, район здания №26, блок №10, участок №9"</u>	=
249	<u>ДОКУМЕНТЫ, СОДЕРЖАНИЕ ОПИСАНИЕ ОБЪЕКТА</u>	<u>02.12.2009</u>	<u>б/н</u>	<u>Межевой план</u>	=
250	<u>ДОКУМЕНТЫ, СОДЕРЖАНИЕ ОПИСАНИЕ ОБЪЕКТА</u>	<u>02.02.2010</u>	<u>131</u>	<u>Постановление "Об утверждении схемы расположения земельного участка по адресу: РМ, г. Ковылкино, ул. Желябова, район здания №26, блок №11, участок №11"</u>	=
251	<u>ДОКУМЕНТЫ, СОДЕРЖАНИЕ ОПИСАНИЕ ОБЪЕКТА</u>	<u>18.02.2010</u>	<u>б/н</u>	<u>Межевой план</u>	=
252	<u>ДОКУМЕНТЫ, СОДЕРЖАНИЕ ОПИСА</u>	<u>05.05.2017</u>	<u>б/н</u>	<u>Межевой план</u>	=

	<u>НИЕ ОБЪЕКТ А</u>				
253	<u>ДОКУМЕНТЫ, СОДЕРЖАЩИЕ ОПИСАНИЕ ОБЪЕКТА</u>	<u>27.05.2011</u>	<u>582</u>	<u>Постановление "Об утверждении схемы расположения земельного участка по адресу: РМ, г. Ковылкино, ул. Фролова, район здания №26, блок №10, участок №40"</u>	=
254	<u>ДОКУМЕНТЫ, СОДЕРЖАЩИЕ ОПИСАНИЕ ОБЪЕКТА</u>	<u>15.06.2011</u>	<u>б/н</u>	<u>Межевой план</u>	=
255	<u>ДОКУМЕНТЫ, СОДЕРЖАЩИЕ ОПИСАНИЕ ОБЪЕКТА</u>	<u>04.12.2018</u>	<u>1701</u>	<u>Постановление</u>	=
256	<u>ДОКУМЕНТЫ, СОДЕРЖАЩИЕ ОПИСАНИЕ ОБЪЕКТА</u>	<u>17.10.2018</u>	<u>б/н</u>	<u>Межевой план</u>	=
257	<u>ДОКУМЕНТЫ, СОДЕРЖАЩИЕ ОПИСАНИЕ ОБЪЕКТА</u>	<u>31.01.2012</u>	<u>179</u>	<u>Постановление "Об утверждении схемы расположения земельного участка на кадастровом плане территории, находящегося по адресу: Республика Мордовия, Ковылкинский район, г. Ковылкино, ул. Желябова, район здания №26, блок №12, участок №14"</u>	=
258	<u>ДОКУМЕНТЫ, СОДЕРЖАЩИЕ ОПИСАНИЕ</u>	<u>17.02.2012</u>	<u>б/н</u>	<u>Межевой план</u>	=

	<u>НИЕ ОБЪЕКТ А</u>				
259	<u>ДОКУМЕНТЫ, СОДЕРЖАЩИЕ ОПИСАНИЕ ОБЪЕКТА</u>	<u>24.09.2012</u>	<u>1513</u>	<u>Постановление "Об утверждении схемы расположения земельного участка по адресу: Республика Мордовия, Ковылкинский район, г. Ковылкино, ул. Желябова, район здания №26, блок №11, участок №6"</u>	=
260	<u>ДОКУМЕНТЫ, СОДЕРЖАЩИЕ ОПИСАНИЕ ОБЪЕКТА</u>	<u>02.10.2012</u>	<u>б/н</u>	<u>Межевой план</u>	=
261	<u>ДОКУМЕНТЫ, СОДЕРЖАЩИЕ ОПИСАНИЕ ОБЪЕКТА</u>	<u>24.09.2012</u>	<u>1508</u>	<u>Постановление "Об утверждении схемы расположения земельного участка по адресу: Республика Мордовия, Ковылкинский район, г. Ковылкино, ул. Желябова, район здания №26, блок №11, участок №7 "</u>	=
262	<u>ДОКУМЕНТЫ, СОДЕРЖАЩИЕ ОПИСАНИЕ ОБЪЕКТА</u>	<u>02.10.2012</u>	<u>б/н</u>	<u>Межевой план</u>	=
263	<u>ДОКУМЕНТЫ, СОДЕРЖАЩИЕ ОПИСАНИЕ ОБЪЕКТА</u>	<u>13.02.2013</u>	<u>182</u>	<u>Постановление "Об утверждении схемы расположения земельного участка по адресу: Республика Мордовия, Ковылкинский район, г. Ковылкино, ул. Желябова, район здания №26, блок №11"</u>	=
264	<u>ДОКУМЕНТЫ, СОДЕРЖАЩИЕ ОПИСАНИЕ</u>	<u>15.02.2013</u>	<u>б/н</u>	<u>Межевой план</u>	=

	<u>НИЕ ОБЪЕКТ А</u>				
265	<u>ДОКУМЕНТЫ, СОДЕРЖАЩИЕ ОПИСАНИЕ НИЕ ОБЪЕКТ А</u>	<u>24.02.2015</u>	<u>230</u>	<u>Постановление</u>	=
266	<u>ДОКУМЕНТЫ, СОДЕРЖАЩИЕ ОПИСАНИЕ НИЕ ОБЪЕКТ А</u>	<u>10.06.2015</u>	<u>б/н</u>	<u>Межевой план</u>	=
267	<u>ДОКУМЕНТЫ, СОДЕРЖАЩИЕ ОПИСАНИЕ НИЕ ОБЪЕКТ А</u>	<u>27.11.2018</u>	<u>1668</u>	<u>Постановление</u>	=
268	<u>ДОКУМЕНТЫ, СОДЕРЖАЩИЕ ОПИСАНИЕ НИЕ ОБЪЕКТ А</u>	<u>03.08.2018</u>	<u>б/н</u>	<u>Межевой план</u>	=
269	<u>ДОКУМЕНТЫ, СОДЕРЖАЩИЕ ОПИСАНИЕ НИЕ ОБЪЕКТ А</u>	<u>30.05.2017</u>	<u>б/н</u>	<u>Межевой план</u>	=
270	<u>ДОКУМЕНТЫ, СОДЕРЖАЩИЕ ОПИСАНИЕ НИЕ ОБЪЕКТ А</u>	<u>12.09.2017</u>	<u>1201</u>	<u>Постановление</u>	=

	<u>А</u>				
271	<u>ДОКУМЕНТЫ, СОДЕРЖАЩИЕ ОПИСАНИЕ ОБЪЕКТА</u>	<u>02.03.2018</u>	<u>б/н</u>	<u>Межевой план</u>	=
272	<u>ДОКУМЕНТЫ, СОДЕРЖАЩИЕ ОПИСАНИЕ ОБЪЕКТА</u>	<u>25.08.2017</u>	<u>1040</u>	<u>Постановление "Об утверждении схемы расположения земельного участка"</u>	=
273	<u>ДОКУМЕНТЫ, СОДЕРЖАЩИЕ ОПИСАНИЕ ОБЪЕКТА</u>	<u>15.09.2017</u>	<u>б/н</u>	<u>Межевой план</u>	=
274	<u>ДОКУМЕНТЫ, СОДЕРЖАЩИЕ ОПИСАНИЕ ОБЪЕКТА</u>	<u>19.10.2017</u>	<u>1423</u>	<u>Постановление</u>	=
275	<u>ДОКУМЕНТЫ, СОДЕРЖАЩИЕ ОПИСАНИЕ ОБЪЕКТА</u>	<u>28.11.2017</u>	<u>б/н</u>	<u>Постановление</u>	=
276	<u>ДОКУМЕНТЫ, СОДЕРЖАЩИЕ ОПИСАНИЕ ОБЪЕКТА</u>	<u>12.12.2017</u>	<u>1686</u>	<u>Постановление "Об утверждении схемы расположения земельного участка на кадастровом плане территории"</u>	=

277	<u>ДОКУМЕНТЫ, СОДЕРЖАЩИЕ ОПИСАНИЕ ОБЪЕКТА</u>	<u>01.02.2018</u>	<u>б/н</u>	<u>Межевой план</u>	=
278	<u>ДОКУМЕНТЫ, СОДЕРЖАЩИЕ ОПИСАНИЕ ОБЪЕКТА</u>	<u>12.12.2017</u>	<u>1695</u>	<u>Постановление</u>	=
279	<u>ДОКУМЕНТЫ, СОДЕРЖАЩИЕ ОПИСАНИЕ ОБЪЕКТА</u>	<u>05.02.2018</u>	<u>б/н</u>	<u>Межевой план</u>	=
280	<u>ДОКУМЕНТЫ, СОДЕРЖАЩИЕ ОПИСАНИЕ ОБЪЕКТА</u>	<u>06.03.2018</u>	<u>366</u>	<u>Постановление</u>	=
281	<u>ДОКУМЕНТЫ, СОДЕРЖАЩИЕ ОПИСАНИЕ ОБЪЕКТА</u>	<u>14.03.2018</u>	<u>б/н</u>	<u>Межевой план</u>	=
282	<u>ДОКУМЕНТЫ, СОДЕРЖАЩИЕ ОПИСАНИЕ ОБЪЕКТА</u>	<u>22.07.2005</u>	<u>508</u>	<u>Постановление "О предоставлении земельного участка под строительство индивидуального гаража"</u>	=
283	<u>ДОКУМЕНТЫ,</u>	<u>28.07.2005</u>	<u>б/н</u>	<u>Описание земельных участков</u>	=

	<u>СОДЕРЖАНИЕ ОПИСАНИЕ ОБЪЕКТА</u>				
284	<u>ДОКУМЕНТЫ, СОДЕРЖАНИЕ ОПИСАНИЕ ОБЪЕКТА</u>	<u>26.04.2019</u>	<u>571</u>	<u>Постановление "Об утверждении схемы расположения земельного участка на кадастровом плане территории, расположенного по адресу: Республика Мордовия, Ковылкинский район, г. Ковылкино, ул. Фролова"</u>	=
285	<u>ДОКУМЕНТЫ, СОДЕРЖАНИЕ ОПИСАНИЕ ОБЪЕКТА</u>	<u>28.05.2019</u>	<u>б/н</u>	<u>Межевой план</u>	=
286	<u>ДОКУМЕНТЫ, СОДЕРЖАНИЕ ОПИСАНИЕ ОБЪЕКТА</u>	<u>15.06.2020</u>	<u>540</u>	<u>Постановление "Об утверждении схемы расположения земельного участка на кадастровом плане территории, расположенного по адресу: Республика Мордовия, Ковылкинский район, г. Ковылкино, ул. Фролова"</u>	=
287	<u>ДОКУМЕНТЫ, СОДЕРЖАНИЕ ОПИСАНИЕ ОБЪЕКТА</u>	<u>22.06.2020</u>	<u>б/н</u>	<u>Межевой план</u>	=
288	<u>ДОКУМЕНТЫ, СОДЕРЖАНИЕ ОПИСАНИЕ ОБЪЕКТА</u>	<u>01.06.2021</u>	<u>467</u>	<u>Постановление "Об утверждении схемы расположения земельного участка на кадастровом плане территории, расположенного по адресу: Республика Мордовия, Ковылкинский район, г. Ковылкино, ул. Фролова"</u>	=
289	<u>ДОКУМЕНТЫ,</u>	<u>04.06.2021</u>	<u>б/н</u>	<u>Межевой план</u>	=

	<u>СОДЕРЖАЩИЕ ОПИСАНИЕ ОБЪЕКТА</u>				
290	<u>ДОКУМЕНТЫ, СОДЕРЖАЩИЕ ОПИСАНИЕ ОБЪЕКТА</u>	<u>03.12.2021</u>	<u>1147</u>	<u>Постановление "Об утверждении схемы расположения земельного участка на кадастровом плане территории, расположенного по адресу: Республика Мордовия, Ковылкинский район, г. Ковылкино, ул. Фролова"</u>	=
291	<u>ДОКУМЕНТЫ, СОДЕРЖАЩИЕ ОПИСАНИЕ ОБЪЕКТА</u>	<u>12.01.2022</u>	<u>б/н</u>	<u>Межевой план</u>	=
292	<u>ДОКУМЕНТЫ, СОДЕРЖАЩИЕ ОПИСАНИЕ ОБЪЕКТА</u>	<u>25.01.2022</u>	<u>58</u>	<u>Постановление "Об утверждении схемы расположения земельного участка на кадастровом плане территории, расположенного по адресу: Республика Мордовия, Ковылкинский район, г. Ковылкино, ул. Фролова"</u>	=
293	<u>ДОКУМЕНТЫ, СОДЕРЖАЩИЕ ОПИСАНИЕ ОБЪЕКТА</u>	<u>14.02.2022</u>	<u>б/н</u>	<u>Межевой план</u>	=
294	<u>ДОКУМЕНТЫ, СОДЕРЖАЩИЕ ОПИСАНИЕ ОБЪЕКТА</u>	<u>04.03.2022</u>	<u>167</u>	<u>Постановление "Об утверждении схемы расположения земельного участка на кадастровом плане территории, расположенного по адресу: Республика Мордовия, Ковылкинский район, г. Ковылкино, ул. Желябова"</u>	=
295	<u>ДОКУМЕНТЫ,</u>	<u>17.03.2022</u>	<u>б/н</u>	<u>Межевой план</u>	=

	<u>СОДЕРЖАНИЕ ОПИСАНИЕ ОБЪЕКТА</u>				
296	<u>ДОКУМЕНТЫ, СОДЕРЖАНИЕ ОПИСАНИЕ ОБЪЕКТА</u>	<u>04.03.2022</u>	<u>164</u>	<u>Постановление "Об утверждении схемы расположения земельного участка на кадастровом плане территории, расположенного по адресу: Республика Мордовия, Ковылкинский район, г. Ковылкино, ул. Желябова"</u>	=
297	<u>ДОКУМЕНТЫ, СОДЕРЖАНИЕ ОПИСАНИЕ ОБЪЕКТА</u>	<u>17.03.2022</u>	<u>б/н</u>	<u>Межевой план</u>	=
298	<u>ДОКУМЕНТЫ, СОДЕРЖАНИЕ ОПИСАНИЕ ОБЪЕКТА</u>	<u>01.06.2022</u>	<u>504</u>	<u>Постановление</u>	=
299	<u>ДОКУМЕНТЫ, СОДЕРЖАНИЕ ОПИСАНИЕ ОБЪЕКТА</u>	<u>19.07.2022</u>	<u>б/н</u>	<u>Межевой план</u>	=
300	<u>ДОКУМЕНТЫ, СОДЕРЖАНИЕ ОПИСАНИЕ ОБЪЕКТА</u>	<u>18.08.2022</u>	<u>776</u>	<u>Постановление</u>	=
301	<u>ДОКУМЕНТЫ, СОДЕРЖАНИЕ</u>	<u>05.09.2022</u>	<u>б/н</u>	<u>Межевой план</u>	=

	<u>ОПИСАНИЕ ОБЪЕКТА</u>				
302	<u>ДОКУМЕНТЫ, СОДЕРЖАЩИЕ ОПИСАНИЕ ОБЪЕКТА</u>	<u>24.11.2020</u>	<u>1000</u>	<u>Постановление</u>	=
303	<u>ДОКУМЕНТЫ, СОДЕРЖАЩИЕ ОПИСАНИЕ ОБЪЕКТА</u>	<u>09.10.2020</u>	<u>б/н</u>	<u>Межевой план</u>	=
304	<u>ДОКУМЕНТЫ, СОДЕРЖАЩИЕ ОПИСАНИЕ ОБЪЕКТА</u>	<u>12.05.2016</u>	<u>б/н</u>	<u>Технический план здания</u>	=
305	<u>ДОКУМЕНТЫ, СОДЕРЖАЩИЕ ОПИСАНИЕ ОБЪЕКТА</u>	<u>22.11.2018</u>	<u>б/н</u>	<u>Технический план здания</u>	=
306	<u>Иные документы</u>	<u>29.12.2022</u>	<u>11846/13-13/22</u>	<u>О предоставлении информации</u>	=
307	<u>Иные документы</u>	<u>30.12.2022</u>	<u>5143</u>	<u>Письмо</u>	=

7. Пояснения к карте-плану территории:

1. 1. ПОЯСНИТЕЛЬНАЯ ЗАПИСКА.

2. Карта план территории подготовлен на основании кадастровых планов территорий
3. КУВИ-001/2022-73156747 от 16.05.2022 г., КУВИ-001/2022-210749247 от 28.11.2022 г., КУВИ-001/2022-73330555 от 16.05.2022 г., КУВИ-001/2022-199860508 от 11.11.2022 г.,

КУВИ-001/2022-73154504 от 16.05.2022 г., КУВИ-001/2022-179343216 от 11.10.2022 г. выданных Филиалом Федерального государственного бюджетного учреждения "Федеральная кадастровая палата Федеральной службы государственной регистрации, кадастра и картографии" по Республике Мордовия, картографического материала масштаба 1:10000 от 01.01.2014 г., подготовленного ОАО «Роскартография», Ортофотоплана масштаба 1:2000 (дата создания 1998 г. дата последнего обновления 2008 г.) №б/н от 01.01.1998 г., подготовленного ООО "Научно-производственное аэрогеодезическое предприятие "Меридиан+", перечня ранее учтенных земельных участков в границах кадастрового квартала 13:24:0102053 от 20.06.2002 г. №б/н, утвержденного Комитетом по земельным ресурсам и землеустройству по Ковылкинскому району.

4. В ходе комплексных кадастровых работ в отношении кадастрового квартала 13:24:0102053 в КПТР включены 16 объекта.
- 5.
6. 2. СВЕДЕНИЯ ОБ УТОЧНЯЕМЫХ ЗЕМЕЛЬНЫХ УЧАСТКАХ.
7. В результате выполнения комплексных кадастровых работ не было проведено уточнение местоположения границ земельных участков
- 8.
9. 3. СВЕДЕНИЯ ОБ ОБРАЗУЕМЫХ ЗЕМЕЛЬНЫХ УЧАСТКАХ.
10. В результате выполнения комплексных кадастровых работ образование земельных участков не проводилось. На данную территорию утвержденный проект межевания территории отсутствует.
- 11.
- 12.4. СВЕДЕНИЯ ОБ УТОЧНЯЕМЫХ ЗЕМЕЛЬНЫХ УЧАСТКАХ, НЕОБХОДИМЫЕ ДЛЯ ИСПРАВЛЕНИЯ РЕЕСТРОВЫХ ОШИБОК В СВЕДЕНИЯХ О МЕСТОПОЛОЖЕНИИ ИХ ГРАНИЦ.
13. В результате выполнения комплексных кадастровых работ проведено уточнение местоположения границ земельных участков с кадастровыми номерами: 13:24:0102052:439, 13:24:0102053:19, 13:24:0102053:28, 13:24:0102053:42, 13:24:0102053:59, 13:24:0102053:66, 13:24:0102053:74, 13:24:0102053:355, 13:24:0102053:574, 13:24:0102053:578, 13:24:0102053:582, 13:24:0102053:605, 13:24:0102053:667, 13:24:0102053:956, 13:24:0102053:958, 13:24:0102054:20 обеспечивающие исправление реестровых ошибок в сведениях о местоположении границ ввиду того, что фактическое местоположение границ уточняемых земельных участков не соответствует координатам, сведения о которых содержатся в ЕГРН. При уточнении границ земельных участков, обеспечивающем исправление реестровых ошибок в сведениях о местоположении их границ, местоположение таких границ определялось исходя из сведений, содержащихся в документах, определявших местоположение границ земельных участков при их образовании. В ходе проведения комплексных кадастровых работ, были исправлены реестровые ошибки, местоположения границ земельных участков приведены с фактическим использованием.
- 14.
15. Уточняемые земельные участки с кадастровыми номерами 13:24:0102052:439, 13:24:0102053:19, 13:24:0102053:28, 13:24:0102053:42, 13:24:0102053:59, 13:24:0102053:66, 13:24:0102053:74, 13:24:0102053:355, 13:24:0102053:574, 13:24:0102053:578, 13:24:0102053:582, 13:24:0102053:605, 13:24:0102053:667, 13:24:0102053:956, 13:24:0102053:958, 13:24:0102054:20 расположены в границах

территориальной зоны Т «Зона транспортной инфраструктуры».

16. Согласно Правилам землепользования и застройки городского поселения Ковылкино, утвержденных решением Совета депутатов городского поселения Ковылкино «Об утверждении Правил землепользования и застройки» №4 от 04.12.2018 г. предельные (минимальные и максимальные) размеры земельных участков, расположенных в зоне Т «Зона транспортной инфраструктуры» не установлены. Однако, для земельных участков с разрешенным использованием «Объекты гаражного назначения» предусмотрены, согласно правилам, минимальные размеры ЗУ – 25 кв.м., максимальные – 30000 кв.м. Текст решения размещен на официальном сайте Администрации Ковылкинского муниципального района в сети Интернет (<https://kovilkino13.ru/>) и на сайте Федеральной государственной информационной системы территориального планирования (ФГИС ТП) (<https://fgistp.economy.gov.ru/>).

17.

18.5. ОПИСАНИЕ МЕСТОПОЛОЖЕНИЯ ЗДАНИЯ, СООРУЖЕНИЯ, ОБЪЕКТА НЕЗАВЕРШЕННОГО СТРОИТЕЛЬСТВА НА ЗЕМЕЛЬНОМ УЧАСТКЕ

19. В результате выполнения комплексных кадастровых работ не было уточнено местоположение объектов капитального строительства.

20.

21.6. СВЕДЕНИЯ О ЗДАНИЯХ, СООРУЖЕНИЯХ, ОБЪЕКТАХ НЕЗАВЕРШЕННОГО СТРОИТЕЛЬСТВА, НЕОБХОДИМЫЕ ДЛЯ ИСПРАВЛЕНИЯ РЕЕСТРОВЫХ ОШИБОК В СВЕДЕНИЯХ ОБ ОПИСАНИИ ИХ МЕСТОПОЛОЖЕНИЯ

22. В результате выполнения комплексных кадастровых работ не было проведено уточнение местоположения границ объектов капитального строительства.

Сведения о пунктах геодезической сети и средствах измерений

1. Сведения о пунктах геодезической сети:

№п/п	Вид геодезической сети	Название пункта геодезической сети и тип знака	Система координат пункта геодезической сети	Координаты пункта, м		Дата обследования 19.06.2024		
				Х	У	Сведения о состоянии		
						наружного знака пункта	центра пункта	марки центра пункта
1	2	3	4	5	6	7	8	9
1	Государственная геодезическая сеть,	Паньжа, пирамида	МСК-13, зона 1	367545.94	1201331.12	утрачен	сохранился	сохранился
2	Государственная геодезическая сеть,	Изосимовка Нов., пирамида	МСК-13, зона 1	383219.35	1199597.32	утрачен	сохранился	сохранился
3	Государственная	Черемис, пирамида	МСК-13, зона 1	398421.44	1197573.10	сохранился	сохранился	сохранился

	геодезическая сеть,							
--	---------------------	--	--	--	--	--	--	--

2. Сведения об использованных средствах измерений:

№п/п	Наименование и обозначение типа средства измерений - прибора (инструмента, аппаратуры)	Заводской или серийный номер средства измерений	Реквизиты свидетельства о поверке прибора (инструмента, аппаратуры) и(или) срок действия поверки
1	2	3	4
1	Аппаратура геодезическая спутниковая SOKKIA GRX1	664-10418	№С-ГСХ/13-04-2022/148458732 от 13.04.2022г., действительно до 12.04.2023г.
2	Аппаратура геодезическая спутниковая EFT M3 GNSS	NN11803183	№С-ГСХ/11-05-2022/154658837 от 11.05.2022г., действительно до 10.05.2023 г.

Сведения об уточняемых земельных участках, необходимые для исправления реестровых ошибок в сведениях о местоположении их границ

1. Сведения о характерных точках границ уточняемого земельного участка с кадастровым номером 13:24:0102052:439

Система координат = _____ Зона №= _____

Обозначение характерных точек границ	Координаты, м				Метод определения координат	Формулы, примененные для расчета средней квадратической погрешности определения координат характерных точек границ (Mt), с подставленными в такие формулы значениями и итоговые (вычисленные) значения Mt, м	Описание закрепления точки
	содержатся в Едином государственном реестре недвижимости		определены в ходе выполнения комплексных кадастровых работ				
	X	Y	X	Y			
1	2	3	4	5	6	7	8
-	-	-	-	-	-	-	-

2. Сведения о частях границ уточняемого земельного участка с кадастровым номером 13:24:0102052:439

Обозначение части границ		Горизонтальное проложение (S), м	Описание прохождения части границ	Сведения о согласовании местоположения границ (согласовано/спорное)
от т.	до т.			

1	2	3	4	5
–	–	–	–	–

3. Сведения о характеристиках уточняемого земельного участка с кадастровым номером 13:24:0102052:439

№ п/п	Наименование характеристики	Значение характеристики
1	2	3
1.	Адрес земельного участка	–
1.1	Сведения о местоположении земельного участка (при отсутствии адреса) в структурированном в соответствии с федеральной информационной адресной системой виде	–
1.2	Дополнительные сведения о местоположении земельного участка	–
2.	Площадь земельного участка \pm величина предельной погрешности определения (вычисления) площади ($P \pm \Delta P$), м ²	–
3.	Формула, примененная для вычисления предельной погрешности определения площади земельного участка с подставленными значениями (ΔP), м ²	–
4.	Площадь земельного участка согласно сведениям Единого государственного реестра недвижимости ($P_{\text{кад}}$), м ²	–
5.	Оценка расхождения P и $P_{\text{кад}}$ ($P - P_{\text{кад}}$), м ²	–
6.	Предельные минимальный и максимальный размеры земельного участка ($P_{\text{мин}}$ и $P_{\text{макс}}$), м ²	–
7.	Кадастровый номер или иной государственный учетный номер (инвентарный) объекта недвижимости, расположенного на земельном участке	–
8.	Вид (виды) разрешенного использования	–
8.1	Дополнительные сведения об использовании земельного участка	–
9.	Сведения о земельных участках (землях общего пользования, территории общего пользования), посредством которых обеспечивается доступ	–

10.	Иные сведения	–
-----	---------------	---

4. Пояснения к сведениям об уточняемом земельном участке с кадастровым номером: 13:24:0102052:439

1.	–
----	---

Сведения об уточняемых земельных участках, необходимые для исправления реестровых ошибок в сведениях о местоположении их границ

1. Сведения о характерных точках границ уточняемого земельного участка с кадастровым номером 13:24:0102053:19

Система координат = _____ Зона № = _____

Обозначение характерных точек границ	Координаты, м				Метод определения координат	Формулы, примененные для расчета средней квадратической погрешности определения координат характерных точек границ (Mt), с подставленными в такие формулы значениями и итоговые (вычисленные) значения Mt, м	Описание закрепления точки
	содержатся в Едином государственном реестре недвижимости		определены в ходе выполнения комплексных кадастровых работ				
	X	Y	X	Y			
1	2	3	4	5	6	7	8
–	–	–	–	–	–	–	–

2. Сведения о частях границ уточняемого земельного участка с кадастровым номером 13:24:0102053:19

Обозначение части границ		Горизонтальное проложение (S), м	Описание прохождения части границ	Сведения о согласовании местоположения границ (согласовано/спорное)
от т.	до т.			
1	2	3	4	5
–	–	–	–	–

3. Сведения о характеристиках уточняемого земельного участка с кадастровым номером 13:24:0102053:19

№ п/п	Наименование характеристики	Значение характеристики
1	2	3
1	2	3

1.	Адрес земельного участка	–
1.1	Сведения о местоположении земельного участка (при отсутствии адреса) в структурированном в соответствии с федеральной информационной адресной системой виде	–
1.2	Дополнительные сведения о местоположении земельного участка	–
2.	Площадь земельного участка \pm величина предельной погрешности определения (вычисления) площади ($P \pm \Delta P$), м ²	–
3.	Формула, примененная для вычисления предельной погрешности определения площади земельного участка с подставленными значениями (ΔP), м ²	–
4.	Площадь земельного участка согласно сведениям Единого государственного реестра недвижимости ($P_{\text{кад}}$), м ²	–
5.	Оценка расхождения P и $P_{\text{кад}}$ ($P - P_{\text{кад}}$), м ²	–
6.	Предельные минимальный и максимальный размеры земельного участка ($P_{\text{мин}}$ и $P_{\text{макс}}$), м ²	–
7.	Кадастровый номер или иной государственный учетный номер (инвентарный) объекта недвижимости, расположенного на земельном участке	–
8.	Вид (виды) разрешенного использования	–
8.1	Дополнительные сведения об использовании земельного участка	–
9.	Сведения о земельных участках (землях общего пользования, территории общего пользования), посредством которых обеспечивается доступ	–
10.	Иные сведения	–
4. Пояснения к сведениям об уточняемом земельном участке с кадастровым номером: <u>13:24:0102053:19</u>		
1.	–	
Сведения об уточняемых земельных участках, необходимые для исправления реестровых ошибок в сведениях о местоположении их границ		

1. Сведения о характерных точках границ уточняемого земельного участка с кадастровым номером 13:24:0102053:28

Система координат =					Зона №=		
Обозначение характерных точек границ	Координаты, м				Метод определения координат	Формулы, примененные для расчета средней квадратической погрешности определения координат характерных точек границ (Mt), с подставленными в такие формулы значениями и итоговые (вычисленные) значения Mt, м	Описание закрепления точки
	содержатся в Едином государственном реестре недвижимости		определены в ходе выполнения комплексных кадастровых работ				
	X	Y	X	Y			
1	2	3	4	5	6	7	8
–	–	–	–	–	–	–	–

2. Сведения о частях границ уточняемого земельного участка с кадастровым номером 13:24:0102053:28

Обозначение части границ		Горизонтальное проложение (S), м	Описание прохождения части границ	Сведения о согласовании местоположения границ (согласовано/спорное)
от т.	до т.			
1	2	3	4	5
–	–	–	–	–

3. Сведения о характеристиках уточняемого земельного участка с кадастровым номером 13:24:0102053:28

№ п/п	Наименование характеристики	Значение характеристики
1	2	3
1.	Адрес земельного участка	–
1.1	Сведения о местоположении земельного участка (при отсутствии адреса) в структурированном в соответствии с федеральной информационной адресной системой виде	–
1.2	Дополнительные сведения о местоположении земельного участка	–

2.	Площадь земельного участка \pm величина предельной погрешности определения (вычисления) площади ($P \pm \Delta P$), м ²	–
3.	Формула, примененная для вычисления предельной погрешности определения площади земельного участка с подставленными значениями (ΔP), м ²	–
4.	Площадь земельного участка согласно сведениям Единого государственного реестра недвижимости ($P_{\text{кад}}$), м ²	–
5.	Оценка расхождения P и $P_{\text{кад}}$ ($P - P_{\text{кад}}$), м ²	–
6.	Предельные минимальный и максимальный размеры земельного участка ($P_{\text{мин}}$ и $P_{\text{макс}}$), м ²	–
7.	Кадастровый номер или иной государственный учетный номер (инвентарный) объекта недвижимости, расположенного на земельном участке	–
8.	Вид (виды) разрешенного использования	–
8.1	Дополнительные сведения об использовании земельного участка	–
9.	Сведения о земельных участках (землях общего пользования, территории общего пользования), посредством которых обеспечивается доступ	–
10.	Иные сведения	–

4. Пояснения к сведениям об уточняемом земельном участке с кадастровым номером: 13:24:0102053:28

1. –

Сведения об уточняемых земельных участках, необходимые для исправления реестровых ошибок в сведениях о местоположении их границ

1. Сведения о характерных точках границ уточняемого земельного участка с кадастровым номером 13:24:0102053:42

Система координат = Зона № =

Обозначение характерных точек границ	Координаты, м		Метод определения координат	Формулы, примененные для расчета средней квадратической погрешности определения координат	Описание закрепления точки
	содержатся в Едином государственном реестре недвижимости	определены в ходе выполнения комплексных кадастровых			

			работ			характерных точек границ (Mt), с подставленными в такие формулы значениями и итоговые (вычисленные) значения Mt, м	
	X	Y	X	Y			
1	2	3	4	5	6	7	8
–	–	–	–	–	–	–	–

2. Сведения о частях границ уточняемого земельного участка с кадастровым номером 13:24:0102053:42

Обозначение части границ		Горизонтальное проложение (S), м	Описание прохождения части границ	Сведения о согласовании местоположения границ (согласовано/спорное)
от т.	до т.			
1	2	3	4	5
–	–	–	–	–

3. Сведения о характеристиках уточняемого земельного участка с кадастровым номером 13:24:0102053:42

№ п/п	Наименование характеристики	Значение характеристики
1	2	3
1.	Адрес земельного участка	–
1.1	Сведения о местоположении земельного участка (при отсутствии адреса) в структурированном в соответствии с федеральной информационной адресной системой виде	–
1.2	Дополнительные сведения о местоположении земельного участка	–
2.	Площадь земельного участка \pm величина предельной погрешности определения (вычисления) площади ($P \pm \Delta P$), м ²	–
3.	Формула, примененная для вычисления предельной погрешности определения площади земельного участка с подставленными значениями (ΔP), м ²	–
4.	Площадь земельного участка согласно сведениям Единого государственного реестра недвижимости ($P_{\text{кад}}$), м ²	–

5.	Оценка расхождения P и $P_{\text{кад}}$ ($P - P_{\text{кад}}$), м^2	–
6.	Предельные минимальный и максимальный размеры земельного участка ($P_{\text{мин}}$ и $P_{\text{макс}}$), м^2	–
7.	Кадастровый номер или иной государственный учетный номер (инвентарный) объекта недвижимости, расположенного на земельном участке	–
8.	Вид (виды) разрешенного использования	–
8.1	Дополнительные сведения об использовании земельного участка	–
9.	Сведения о земельных участках (землях общего пользования, территории общего пользования), посредством которых обеспечивается доступ	–
10.	Иные сведения	–

4. Пояснения к сведениям об уточняемом земельном участке с кадастровым номером: 13:24:0102053:42

1.	–
----	---

Сведения об уточняемых земельных участках, необходимые для исправления реестровых ошибок в сведениях о местоположении их границ

1. Сведения о характерных точках границ уточняемого земельного участка с кадастровым номером 13:24:0102053:59

Система координат МСК-13, зона 1

Зона №1

Обозначение характерных точек границ	Координаты, м				Метод определения координат	Формулы, примененные для расчета средней квадратической погрешности определения координат характерных точек границ (M_t), с подставленными в такие формулы значениями и итоговые (вычисленные) значения M_t , м	Описание закрепления точки
	содержатся в Едином государственном реестре недвижимости		определены в ходе выполнения комплексных кадастровых работ				
	X	Y	X	Y			
1	2	3	4	5	6	7	8
67	14756.	13011.	37464	12074	Метод спутниковых	$M_t = \text{SQRT}(M_1^2 + M_2^2) = \text{SQRT}(0,6^2 + 0$	Долговременный

	07	40	6.41	99.48	геодезических измерений (определений)	,08 ²)=0,1м	межевой знак
68	14762.43	13013.80	37465.1.14	12075.01.13	Метод спутниковых геодезических измерений (определений)	$Mt = \sqrt{M1^2 + M2^2} = \sqrt{0,6^2 + 0,08^2} = 0,1\text{м}$	Долговременный межевой знак
69	14758.21	13024.79	37464.5.82	12075.15.81	Метод спутниковых геодезических измерений (определений)	$Mt = \sqrt{M1^2 + M2^2} = \sqrt{0,6^2 + 0,08^2} = 0,1\text{м}$	Долговременный межевой знак
70	14751.85	13022.34	37464.1.16	12075.14.12	Метод спутниковых геодезических измерений (определений)	$Mt = \sqrt{M1^2 + M2^2} = \sqrt{0,6^2 + 0,08^2} = 0,1\text{м}$	Долговременный межевой знак
67	14756.07	13011.40	37464.6.41	12074.99.48	Метод спутниковых геодезических измерений (определений)	$Mt = \sqrt{M1^2 + M2^2} = \sqrt{0,6^2 + 0,08^2} = 0,1\text{м}$	Долговременный межевой знак

2. Сведения о частях границ уточняемого земельного участка с кадастровым номером 13:24:0102053:59

Обозначение части границ		Горизонтальное проложение (S), м	Описание прохождения части границ	Сведения о согласовании местоположения границ (согласовано/спорное)
от г.	до г.			
1	2	3	4	5
67	68	5.01	по меже	–
68	69	15.61	по меже	–
69	70	4.96	по меже	–
70	67	15.55	по меже	–

3. Сведения о характеристиках уточняемого земельного участка с кадастровым номером 13:24:0102053:59

№ п/п	Наименование характеристики	Значение характеристики
1	2	3

1.	Адрес земельного участка	Российская Федерация, Мордовия Респ, Ковылкинский р-н, городское поселение Ковылкино, г. Ковылкино, территория №2 по ул. Фролова, земельный участок 1/3
1.1	Сведения о местоположении земельного участка (при отсутствии адреса) в структурированном в соответствии с федеральной информационной адресной системой виде	—
1.2	Дополнительные сведения о местоположении земельного участка	—
2.	Площадь земельного участка \pm величина предельной погрешности определения (вычисления) площади ($P \pm \Delta P$), м ²	80 кв.м \pm 3 кв.м
3.	Формула, примененная для вычисления предельной погрешности определения площади земельного участка с подставленными значениями (ΔP), м ²	$\Delta P = 3.5 * 0.10 * \sqrt{80} = 3$
4.	Площадь земельного участка согласно сведениям Единого государственного реестра недвижимости ($P_{\text{кад}}$), м ²	80
5.	Оценка расхождения P и $P_{\text{кад}}$ ($P - P_{\text{кад}}$), м ²	0 кв.м.
6.	Предельные минимальный и максимальный размеры земельного участка ($P_{\text{мин}}$ и $P_{\text{макс}}$), м ²	— —
7.	Кадастровый номер или иной государственный учетный номер (инвентарный) объекта недвижимости, расположенного на земельном участке	—
8.	Вид (виды) разрешенного использования	—
8.1	Дополнительные сведения об использовании земельного участка	—
9.	Сведения о земельных участках (землях общего пользования, территории общего пользования), посредством которых обеспечивается доступ	Земли (земельные участки) общего пользования
10.	Иные сведения	Сведения о местоположении границ и площади земельного участка с КН 13:24:0102053:59 были внесены в соответствии с Описанием земельного участка №б/н от 19.08.2004 г.,

подготовленным ООО «Земельное кадастровое бюро» на основании Распоряжения №195-р от 10.03.1999 г. Координаты данного земельного участка были определены в местной системе координат, отличной от системы координат МСК-13, зона 1.

В результате этого были предоставлены для внесения в ЕГРН ошибочные сведения о координатах и местоположении границ земельного участка с кадастровым номером 13:24:0102053:59. Кроме того, по сведениям ЕГРН земельный участок смещен на 37 м на северо-запад относительно своего фактического местоположения.

Ошибка, допущенная ранее, была устранена. При исправлении ошибки, внесены изменения в координаты поворотных точек границ земельного участка в соответствии с фактическим использованием. Площадь земельного участка после исправления местоположения границ осталась неизменной. Граница земельного участка закреплена на местности долговременным межевым знаком и проходит по меже.

Земельный участок с кадастровым номером 13:24:0102053:59 расположен в территориальной зоне Т "Зона транспортной инфраструктуры". Для вида разрешенного использования "Для индивидуального гаражного строительства" предельные (минимальные и максимальные) размеры земельных участков не установлены. Доступ к данному земельному участку осуществляется посредством земель общего пользования. На данном земельном участке расположен объект капитального строительства, сведения о котором

		в ЕГРН отсутствуют. Адрес установлен на основании Постановления Администрации городского поселения Ковылкино Ковылкинского муниципального района Республики Мордовия №1020 от 08.11.2021 г.
--	--	------------------------------------------------------------------------------------------------------------------------------------------------------------------------------------------------

4. Пояснения к сведениям об уточняемом земельном участке с кадастровым номером: 13:24:0102053:59

1.	–
----	---

Сведения об уточняемых земельных участках, необходимые для исправления реестровых ошибок в сведениях о местоположении их границ

1. Сведения о характерных точках границ уточняемого земельного участка с кадастровым номером 13:24:0102053:66

Система координат <u>МСК-13, зона 1</u>					Зона №1		
Обозначение характерных точек границ	Координаты, м				Метод определения координат	Формулы, примененные для расчета средней квадратической погрешности определения координат характерных точек границ (Mt), с подставленными в такие формулы значениями и итоговые (вычисленные) значения Mt, м	Описание закрепления точки
	содержатся в Едином государственном реестре недвижимости		определены в ходе выполнения комплексных кадастровых работ				
	X	Y	X	Y			
1	2	3	4	5	6	7	8
95	14804.46	13167.29	37469.137	12076.18.44	Метод спутниковых геодезических измерений (определений)	$Mt = \sqrt{M1^2 + M2^2} = \sqrt{0,6^2 + 0,08^2} = 0,1\text{м}$	Долговременный межевой знак
96	14808.15	13168.85	37469.5.14	12076.19.40	Метод спутниковых геодезических измерений (определений)	$Mt = \sqrt{M1^2 + M2^2} = \sqrt{0,6^2 + 0,08^2} = 0,1\text{м}$	Долговременный межевой знак
97	14804.01	13180.12	37469.2.32	12076.31.55	Метод спутниковых	$Mt = \sqrt{M1^2 + M2^2} = \sqrt{0,6^2 + 0$	Долговременный

					геодезических измерений (определений)	,08 ²)=0,1м	межевой знак
98	14800.34	13178.59	37468.8.65	12076.30.69	Метод спутниковых геодезических измерений (определений)	$Mt = \sqrt{M1^2 + M2^2} = \sqrt{0,6^2 + 0,08^2} = 0,1\text{м}$	Долговременный межевой знак
95	14804.46	13167.29	37469.1.37	12076.18.44	Метод спутниковых геодезических измерений (определений)	$Mt = \sqrt{M1^2 + M2^2} = \sqrt{0,6^2 + 0,08^2} = 0,1\text{м}$	Долговременный межевой знак

2. Сведения о частях границ уточняемого земельного участка с кадастровым номером 13:24:0102053:66

Обозначение части границ		Горизонтальное проложение (S), м	Описание прохождения части границ	Сведения о согласовании местоположения границ (согласовано/спорное)
от т.	до т.			
1	2	3	4	5
95	96	3.89	по меже	–
96	97	12.47	по меже	–
97	98	3.77	по меже	–
98	95	12.55	по меже	согласовано

3. Сведения о характеристиках уточняемого земельного участка с кадастровым номером 13:24:0102053:66

№ п/п	Наименование характеристики	Значение характеристики
1	2	3
1.	Адрес земельного участка	–
1.1	Сведения о местоположении земельного участка (при отсутствии адреса) в структурированном в соответствии с федеральной информационной адресной системой виде	Мордовия Респ
1.2	Дополнительные сведения о местоположении земельного участка	г. Ковылкино, ул. Фролова, район здания 2, блок 2, участок 14
2.	Площадь земельного участка ± величина предельной погрешности определения (вычисления) площади (P)	48 кв.м ± 2 кв.м

	$\pm \Delta P$), м ²	
3.	Формула, примененная для вычисления предельной погрешности определения площади земельного участка с подставленными значениями (ΔP), м ²	$\Delta P = 3.5 * 0.10 * \sqrt{48} = 2$
4.	Площадь земельного участка согласно сведениям Единого государственного реестра недвижимости ($P_{\text{кад}}$), м ²	48
5.	Оценка расхождения P и $P_{\text{кад}}$ ($P - P_{\text{кад}}$), м ²	0 кв.м.
6.	Предельные минимальный и максимальный размеры земельного участка ($P_{\text{мин}}$ и $P_{\text{макс}}$), м ²	— —
7.	Кадастровый номер или иной государственный учетный номер (инвентарный) объекта недвижимости, расположенного на земельном участке	—
8.	Вид (виды) разрешенного использования	—
8.1	Дополнительные сведения об использовании земельного участка	—
9.	Сведения о земельных участках (землях общего пользования, территории общего пользования), посредством которых обеспечивается доступ	Земли (земельные участки) общего пользования
10.	Иные сведения	<p>Изначально сведения о местоположении границ и площади земельного участка с КН 13:24:0102053:66 были внесены в соответствии с Описанием земельных участков №б/н от 19.04.2005 г., подготовленным ООО "Земельное кадастровое бюро", а также Постановлением "О предоставлении земельного участка под строительство индивидуального гаража" №255 от 13.04.2005 г., выдано Администрацией муниципального образования Ковылкино Республики Мордовия. Координаты данного земельного участка были определены в местной системе координат, отличной от системы координат МСК-13, зона 1.</p> <p>В результате этого были предоставлены для внесения в</p>

		<p>ЕГРН ошибочные сведения о координатах и местоположении границ земельного участка с кадастровым номером 13:24:0102053:66. По сведениям ЕГРН земельный участок смещен на 30 м на северо-восток относительно своего фактического местоположения. Ошибка, допущенная ранее, была устранена. При исправлении ошибки, внесены изменения в координаты поворотных точек границ земельного участка в соответствии с фактическим использованием. Площадь земельного участка после исправления местоположения границ осталась неизменной. Граница земельного участка закреплена на местности долговременным межевым знаком и проходит по меже.</p> <p>Земельный участок с кадастровым номером 13:24:0102053:66 расположен в территориальной зоне Т "Зона транспортной инфраструктуры". Для вида разрешенного использования "Для размещения гаража" предельные (минимальные и максимальные) размеры земельных участков не установлены. Доступ к данному земельному участку осуществляется посредством земель общего пользования. На данном земельном участке расположен объект капитального строительства, сведения о котором в ЕГРН отсутствуют.</p> <p>Земельный участок имеет ограничение (обременение) - аренда.</p>
--	--	-----------------------------------------------------------------------------------------------------------------------------------------------------------------------------------------------------------------------------------------------------------------------------------------------------------------------------------------------------------------------------------------------------------------------------------------------------------------------------------------------------------------------------------------------------------------------------------------------------------------------------------------------------------------------------------------------------------------------------------------------------------------------------------------------------------------------------------------------------------------------------------------------------------------------------------------------------------------------------------------------------------------------------------------------------------------------------------------------------------------------------------------------------------------------------------------------------------------

4. Пояснения к сведениям об уточняемом земельном участке с кадастровым номером: 13:24:0102053:66

1.	–
----	---

Сведения об уточняемых земельных участках, необходимые для исправления реестровых ошибок в сведениях о местоположении их границ

1. Сведения о характерных точках границ уточняемого земельного участка с кадастровым номером <u>13:24:0102053:74</u>							
Система координат =				Зона №=			
Обозначение характерных точек границ	Координаты, м				Метод определения координат	Формулы, примененные для расчета средней квадратической погрешности определения координат характерных точек границ (Mt), с подставленными в такие формулы значениями и итоговые (вычисленные) значения Mt, м	Описание закрепления точки
	содержатся в Едином государственном реестре недвижимости		определены в ходе выполнения комплексных кадастровых работ				
	X	Y	X	Y			
1	2	3	4	5	6	7	8
–	–	–	–	–	–	–	–
2. Сведения о частях границ уточняемого земельного участка с кадастровым номером <u>13:24:0102053:74</u>							
Обозначение части границ		Горизонтальное проложение (S), м	Описание прохождения части границ	Сведения о согласовании местоположения границ (согласовано/спорное)			
от т.	до т.						
1	2	3	4	5			
–	–	–	–	–			
3. Сведения о характеристиках уточняемого земельного участка с кадастровым номером <u>13:24:0102053:74</u>							
№ п/п	Наименование характеристики			Значение характеристики			
1	2			3			
1.	Адрес земельного участка			–			
1.1	Сведения о местоположении земельного участка (при отсутствии адреса) в структурированном в соответствии с федеральной информационной адресной системой виде			–			
1.2	Дополнительные сведения о местоположении земельного участка			–			

2.	Площадь земельного участка \pm величина предельной погрешности определения (вычисления) площади ($P \pm \Delta P$), м ²	—
3.	Формула, примененная для вычисления предельной погрешности определения площади земельного участка с подставленными значениями (ΔP), м ²	—
4.	Площадь земельного участка согласно сведениям Единого государственного реестра недвижимости ($P_{\text{кад}}$), м ²	—
5.	Оценка расхождения P и $P_{\text{кад}}$ ($P - P_{\text{кад}}$), м ²	—
6.	Предельные минимальный и максимальный размеры земельного участка ($P_{\text{мин}}$ и $P_{\text{макс}}$), м ²	—
7.	Кадастровый номер или иной государственный учетный номер (инвентарный) объекта недвижимости, расположенного на земельном участке	—
8.	Вид (виды) разрешенного использования	—
8.1	Дополнительные сведения об использовании земельного участка	—
9.	Сведения о земельных участках (землях общего пользования, территории общего пользования), посредством которых обеспечивается доступ	—
10.	Иные сведения	—

4. Пояснения к сведениям об уточняемом земельном участке с кадастровым номером: 13:24:0102053:74

1. —

Сведения об уточняемых земельных участках, необходимые для исправления реестровых ошибок в сведениях о местоположении их границ

1. Сведения о характерных точках границ уточняемого земельного участка с кадастровым номером 13:24:0102053:355

Система координат МСК-13, зона 1

Зона №1

Обозначение характерных точек границ	Координаты, м		Метод определения координат	Формулы, примененные для расчета средней квадратической погрешности определения координат	Описание закрепления точки
	содержатся в Едином государственном реестре недвижимости	определены в ходе выполнения комплексных кадастровых			

			работ			характерных точек границ (Mt), с подставленными в такие формулы значениями и итоговые (вычисленные) значения Mt, м	
	X	Y	X	Y			
1	2	3	4	5	6	7	8
176	37481 1.94	12076 29.50	37481 3.10	12076 27.88	Метод спутниковых геодезических измерений (определений)	$Mt = \sqrt{M1^2 + M2^2} = \sqrt{0,6^2 + 0,08^2} = 0,1\text{м}$	Долговременный межевой знак
177	37481 0.21	12076 33.13	37481 1.00	12076 31.88	Метод спутниковых геодезических измерений (определений)	$Mt = \sqrt{M1^2 + M2^2} = \sqrt{0,6^2 + 0,08^2} = 0,1\text{м}$	Долговременный межевой знак
178	37480 0.25	12076 28.38	37480 2.17	12076 27.84	Метод спутниковых геодезических измерений (определений)	$Mt = \sqrt{M1^2 + M2^2} = \sqrt{0,6^2 + 0,08^2} = 0,1\text{м}$	Долговременный межевой знак
179	37480 1.98	12076 24.75	37480 4.31	12076 23.74	Метод спутниковых геодезических измерений (определений)	$Mt = \sqrt{M1^2 + M2^2} = \sqrt{0,6^2 + 0,08^2} = 0,1\text{м}$	Долговременный межевой знак
176	37481 1.94	12076 29.50	37481 3.10	12076 27.88	Метод спутниковых геодезических измерений (определений)	$Mt = \sqrt{M1^2 + M2^2} = \sqrt{0,6^2 + 0,08^2} = 0,1\text{м}$	Долговременный межевой знак

2. Сведения о частях границ уточняемого земельного участка с кадастровым номером 13:24:0102053:355

Обозначение части границ		Горизонтальное проложение (S), м	Описание прохождения части границ	Сведения о согласовании местоположения границ (согласовано/спорное)
от т.	до т.			
1	2	3	4	5
176	177	4.52	по меже	согласовано
177	178	9.71	по меже	согласовано

178	179	4.62	по меже	–
179	176	9.72	по меже	–

3. Сведения о характеристиках уточняемого земельного участка с кадастровым номером 13:24:0102053:355

№ п/п	Наименование характеристики	Значение характеристики
1	2	3
1.	Адрес земельного участка	–
1.1	Сведения о местоположении земельного участка (при отсутствии адреса) в структурированном в соответствии с федеральной информационной адресной системой виде	Мордовия Респ, Ковылкинский р-н, Ковылкино г, Фролова ул
1.2	Дополнительные сведения о местоположении земельного участка	в районе здания №12, блок №1, гараж №3
2.	Площадь земельного участка \pm величина предельной погрешности определения (вычисления) площади ($P \pm \Delta P$), м ²	44 кв.м \pm 2 кв.м
3.	Формула, примененная для вычисления предельной погрешности определения площади земельного участка с подставленными значениями (ΔP), м ²	$\Delta P = 3.5 * 0.10 * \sqrt{44} = 2$
4.	Площадь земельного участка согласно сведениям Единого государственного реестра недвижимости ($P_{\text{кад}}$), м ²	44
5.	Оценка расхождения P и $P_{\text{кад}}$ ($P - P_{\text{кад}}$), м ²	0 кв.м.
6.	Предельные минимальный и максимальный размеры земельного участка ($P_{\text{мин}}$ и $P_{\text{макс}}$), м ²	– –
7.	Кадастровый номер или иной государственный учетный номер (инвентарный) объекта недвижимости, расположенного на земельном участке	–
8.	Вид (виды) разрешенного использования	–
8.1	Дополнительные сведения об использовании земельного участка	–
9.	Сведения о земельных участках (землях общего пользования, территории общего пользования), посредством которых обеспечивается доступ	Земли (земельные участки) общего пользования

10.	Иные сведения	<p>Изначально сведения о местоположении границ и площади земельного участка с КН 13:24:0102053:355 были внесены в соответствии с Межевым планом №б/н от 18.05.2010 г., подготовленным ООО «Гипрозем», а также Постановлением №120 от 14.02.2005 г., выдано Администрацией Ковылкинского муниципального района Республики Мордовия и Постановлением №599 от 15.06.2009 г., выдано Администрацией Ковылкинского муниципального района Республики Мордовия. При первичном межевании земельного участка была допущена ошибка в координировании характерных точек границ. В результате этого были предоставлены для внесения в ЕГРН ошибочные сведения о координатах и местоположении границ земельного участка с кадастровым номером 13:24:0102053:355. По сведениям ЕГРН земельный участок смещен на 2,5 м на юго-восток относительно своего фактического местоположения. Ошибка, допущенная ранее, была устранена. При исправлении ошибки, внесены изменения в координаты поворотных точек границ земельного участка в соответствии с фактическим использованием. Площадь земельного участка после исправления местоположения границ осталась неизменной. Граница земельного участка закреплена на местности долговременным межевым знаком и проходит по меже.</p> <p>Земельный участок с кадастровым номером 13:24:0102053:355 расположен в территориальной зоне Т "Зона транспортной инфраструктуры". Для вида</p>
-----	---------------	--------------------------------------------------------------------------------------------------------------------------------------------------------------------------------------------------------------------------------------------------------------------------------------------------------------------------------------------------------------------------------------------------------------------------------------------------------------------------------------------------------------------------------------------------------------------------------------------------------------------------------------------------------------------------------------------------------------------------------------------------------------------------------------------------------------------------------------------------------------------------------------------------------------------------------------------------------------------------------------------------------------------------------------------------------------------------------------------------------------------------------------------------------------------------------------------------------------------------------------------------------------------------------------------------------------------------------------------------------------------------------------------------------------------

	разрешенного использования "Для размещения гаража" предельные (минимальные и максимальные) размеры земельных участков не установлены. Доступ к данному земельному участку осуществляется посредством земель общего пользования. На данном земельном участке расположен объект капитального строительства, сведения о котором в ЕГРН отсутствуют. Земельный участок имеет ограничение (обременение) - аренда.
--	---------------------------------------------------------------------------------------------------------------------------------------------------------------------------------------------------------------------------------------------------------------------------------------------------------------------------------------------------------------------------------------------------------------------

4. Пояснения к сведениям об уточняемом земельном участке с кадастровым номером: 13:24:0102053:355

1.	–
----	---

Сведения об уточняемых земельных участках, необходимые для исправления реестровых ошибок в сведениях о местоположении их границ

1. Сведения о характерных точках границ уточняемого земельного участка с кадастровым номером 13:24:0102053:574

Система координат МСК-13, зона 1

Зона №1

Обозначение характерных точек границ	Координаты, м				Метод определения координат	Формулы, примененные для расчета средней квадратической погрешности определения координат характерных точек границ (Mt), с подставленными в такие формулы значениями и итоговые (вычисленные) значения Mt, м	Описание закрепления точки
	содержатся в Едином государственном реестре недвижимости		определены в ходе выполнения комплексных кадастровых работ				
	X	Y	X	Y			
1	2	3	4	5	6	7	8
211	37467 6.24	12076 28.15	37466 4.10	12076 24.58	Метод спутниковых геодезических измерений (определений)	$Mt = \sqrt{M1^2 + M2^2} = \sqrt{0,6^2 + 0,08^2} = 0,1\text{м}$	Долговременный межевой знак

212	37467 8.95	12076 15.95	37466 6.69	12076 12.76	Метод спутниковых геодезических измерений (определений)	$Mt = \sqrt{M1^2 + M2^2} = \sqrt{0,6^2 + 0,08^2} = 0,1\text{м}$	Долгременный межевой знак
213	37468 2.85	12076 16.82	–	–	Метод спутниковых геодезических измерений (определений)	$Mt = \sqrt{M1^2 + M2^2} = \sqrt{0,6^2 + 0,08^2} = 0,1\text{м}$	Долгременный межевой знак
75	14761. 44	13149. 00	37467 0.69	12076 13.82	Метод спутниковых геодезических измерений (определений)	$Mt = \sqrt{M1^2 + M2^2} = \sqrt{0,6^2 + 0,08^2} = 0,1\text{м}$	Долгременный межевой знак
214	37468 0.14	12076 29.01	–	–	Метод спутниковых геодезических измерений (определений)	$Mt = \sqrt{M1^2 + M2^2} = \sqrt{0,6^2 + 0,08^2} = 0,1\text{м}$	Долгременный межевой знак
78	14757. 53	13147. 39	37466 8.06	12076 25.63	Метод спутниковых геодезических измерений (определений)	$Mt = \sqrt{M1^2 + M2^2} = \sqrt{0,6^2 + 0,08^2} = 0,1\text{м}$	Долгременный межевой знак
211	37467 6.24	12076 28.15	37466 4.10	12076 24.58	Метод спутниковых геодезических измерений (определений)	$Mt = \sqrt{M1^2 + M2^2} = \sqrt{0,6^2 + 0,08^2} = 0,1\text{м}$	Долгременный межевой знак

2. Сведения о частях границ уточняемого земельного участка с кадастровым номером 13:24:0102053:574

Обозначение части границ		Горизонтальное проложение (S), м	Описание прохождения части границ	Сведения о согласовании местоположения границ (согласовано/спорное)
от т.	до т.			
1	2	3	4	5
211	212	12.10	по меже	согласовано
212	75	4.14	по меже	–
75	78	12.10	по меже	согласовано
78	211	4.10	по меже	–

3. Сведения о характеристиках уточняемого земельного участка с кадастровым номером 13:24:0102053:574

№ п/п	Наименование характеристики	Значение характеристики
1	2	3
1.	Адрес земельного участка	—
1.1	Сведения о местоположении земельного участка (при отсутствии адреса) в структурированном в соответствии с федеральной информационной адресной системой виде	Мордовия Респ, Ковылкинский р-н, Ковылкино г, Желябова ул
1.2	Дополнительные сведения о местоположении земельного участка	район здания №26, блок №10, участок №13
2.	Площадь земельного участка \pm величина предельной погрешности определения (вычисления) площади ($P \pm \Delta P$), м ²	50 кв.м \pm 2 кв.м
3.	Формула, примененная для вычисления предельной погрешности определения площади земельного участка с подставленными значениями (ΔP), м ²	$\Delta P = 3.5 * 0.10 * \sqrt{50} = 2$
4.	Площадь земельного участка согласно сведениям Единого государственного реестра недвижимости ($P_{\text{кад}}$), м ²	50
5.	Оценка расхождения P и $P_{\text{кад}}$ ($P - P_{\text{кад}}$), м ²	0 кв.м.
6.	Предельные минимальный и максимальный размеры земельного участка ($P_{\text{мин}}$ и $P_{\text{макс}}$), м ²	— —
7.	Кадастровый номер или иной государственный учетный номер (инвентарный) объекта недвижимости, расположенного на земельном участке	—
8.	Вид (виды) разрешенного использования	—
8.1	Дополнительные сведения об использовании земельного участка	—
9.	Сведения о земельных участках (землях общего пользования, территории общего пользования), посредством которых обеспечивается доступ	Земли (земельные участки) общего пользования
10.	Иные сведения	Изначально сведения о местоположении границ и площади земельного участка с КН 13:24:0102053:574 были внесены в

соответствии с Описанием земельных участков №б/н от 05.09.2007 г., выданным ООО "Гипрозем", а также Постановлением "Об утверждении проекта границ земельного участка" №458 от 06.04.2007 г., выдано Администрацией Ковылкинского муниципального района Республики Мордовия, Постановлением "О предоставлении земельного участка в аренду" №858 от 29.06.2007 г., выдано Администрацией Ковылкинского муниципального района Республики Мордовия. При первичном межевании земельного участка была допущена ошибка в координировании характерных точек границ. В результате этого были предоставлены для внесения в ЕГРН ошибочные сведения о координатах и местоположении границ земельного участка с кадастровым номером 13:24:0102053:574. По сведениям ЕГРН земельный участок смещен на 12,6 м на север относительно своего фактического местоположения. Ошибка, допущенная ранее, была устранена. При исправлении ошибки, внесены изменения в координаты поворотных точек границ земельного участка в соответствии с фактическим использованием. Площадь земельного участка после исправления местоположения границ осталась неизменной. Граница земельного участка закреплена на местности долговременным межевым знаком и проходит по меже.

Земельный участок с кадастровым номером 13:24:0102053:574 расположен в территориальной зоне Т "Зона транспортной инфраструктуры". Для вида разрешенного использования "Для размещения гаража" предельные

	(минимальные и максимальные) размеры земельных участков не установлены. Доступ к данному земельному участку осуществляется посредством земель общего пользования. На данном земельном участке расположен объект капитального строительства, сведения о котором в ЕГРН отсутствуют. Земельный участок имеет ограничение (обременение) - аренда.
--	-------------------------------------------------------------------------------------------------------------------------------------------------------------------------------------------------------------------------------------------------------------------------------------------------------------------------------------------------------

4. Пояснения к сведениям об уточняемом земельном участке с кадастровым номером: 13:24:0102053:574

1.	–
----	---

Сведения об уточняемых земельных участках, необходимые для исправления реестровых ошибок в сведениях о местоположении их границ

1. Сведения о характерных точках границ уточняемого земельного участка с кадастровым номером 13:24:0102053:578

Система координат МСК-13, зона 1

Зона №1

Обозначение характерных точек границ	Координаты, м				Метод определения координат	Формулы, примененные для расчета средней квадратической погрешности определения координат характерных точек границ (Mt), с подставленными в такие формулы значениями и итоговые (вычисленные) значения Mt, м	Описание закрепления точки
	содержатся в Едином государственном реестре недвижимости		определены в ходе выполнения комплексных кадастровых работ				
	X	Y	X	Y			
1	2	3	4	5	6	7	8
225	37481 6.42	12076 34.48	37481 5.11	12076 24.14	Метод спутниковых геодезических измерений (определений)	$Mt = \sqrt{M1^2 + M2^2} = \sqrt{0,6^2 + 0,08^2} = 0,1\text{м}$	Долговременный межевой знак
226	37482 6.78	12076 39.72	37482 5.01	12076 29.01	Метод спутниковых	$Mt = \sqrt{M1^2 + M2^2} = \sqrt{0,6^2 + 0$	Долговременный

					геодезических измерений (определений)	,08 ²)=0,1м	межевой знак
227	37482 4.98	12076 43.28	37482 3.07	12076 32.83	Метод спутниковых геодезических измерений (определений)	$Mt=\sqrt{M1^2+M2^2}=\sqrt{0,6^2+0,08^2}=0,1м$	Долговременный межевой знак
н30У	–	–	37482 2.18	12076 32.36	Метод спутниковых геодезических измерений (определений)	$Mt=\sqrt{M1^2+M2^2}=\sqrt{0,6^2+0,08^2}=0,1м$	Долговременный межевой знак
228	37481 4.54	12076 38.08	–	–	Метод спутниковых геодезических измерений (определений)	$Mt=\sqrt{M1^2+M2^2}=\sqrt{0,6^2+0,08^2}=0,1м$	Долговременный межевой знак
176	37481 1.94	12076 29.50	37481 3.10	12076 27.88	Метод спутниковых геодезических измерений (определений)	$Mt=\sqrt{M1^2+M2^2}=\sqrt{0,6^2+0,08^2}=0,1м$	Долговременный межевой знак
225	37481 6.42	12076 34.48	37481 5.11	12076 24.14	Метод спутниковых геодезических измерений (определений)	$Mt=\sqrt{M1^2+M2^2}=\sqrt{0,6^2+0,08^2}=0,1м$	Долговременный межевой знак

2. Сведения о частях границ уточняемого земельного участка с кадастровым номером 13:24:0102053:578

Обозначение части границ		Горизонтальное проложение (S), м	Описание прохождения части границ	Сведения о согласовании местоположения границ (согласовано/спорное)
от т.	до т.			
1	2	3	4	5
225	226	11.03	по меже	–
226	227	4.28	по меже	–
227	н30У	1.01	по меже	–
н30У	176	10.13	по меже	согласовано
176	225	4.25	по стене здания	согласовано

3. Сведения о характеристиках уточняемого земельного участка с кадастровым номером 13:24:0102053:578

№ п/п	Наименование характеристики	Значение характеристики
1	2	3
1.	Адрес земельного участка	–
1.1	Сведения о местоположении земельного участка (при отсутствии адреса) в структурированном в соответствии с федеральной информационной адресной системой виде	Мордовия Респ
1.2	Дополнительные сведения о местоположении земельного участка	г. Ковылкино, ул. Фролова, район дома №12, блок №1, участок №7
2.	Площадь земельного участка ±величина предельной погрешности определения (вычисления) площади ($P \pm \Delta P$), м ²	47 кв.м ± 2 кв.м
3.	Формула, примененная для вычисления предельной погрешности определения площади земельного участка с подставленными значениями (ΔP), м ²	$\Delta P = 3.5 * 0.10 * \sqrt{47} = 2$
4.	Площадь земельного участка согласно сведениям Единого государственного реестра недвижимости ($P_{\text{кад}}$), м ²	47
5.	Оценка расхождения P и $P_{\text{кад}}$ ($P - P_{\text{кад}}$), м ²	0 кв.м.
6.	Предельные минимальный и максимальный размеры земельного участка ($P_{\text{мин}}$ и $P_{\text{макс}}$), м ²	– –
7.	Кадастровый номер или иной государственный учетный номер (инвентарный) объекта недвижимости, расположенного на земельном участке	13:24:0102057:2203
8.	Вид (виды) разрешенного использования	–
8.1	Дополнительные сведения об использовании земельного участка	–
9.	Сведения о земельных участках (землях общего пользования, территории общего пользования), посредством которых обеспечивается доступ	Земли (земельные участки) общего пользования
10.	Иные сведения	Изначально сведения о местоположении границ и площади земельного участка с КН 13:24:0102053:578 были внесены в

соответствии с Описанием земельных участков №б/н от 02.08.2007 г., выданным ООО "Земельное кадастровое бюро", а также Постановлением "Об утверждении проекта границ земельного участка" №845 от 28.06.2007 г., выдано Администрацией Ковылкинского муниципального района Республики Мордовия, Постановлением "О предоставлении земельного участка в аренду" №1012 от 30.07.2007 г., выдано Администрацией Ковылкинского муниципального района Республики Мордовия, Постановлением №215 от 13.03.2009 г., выдано Администрацией Ковылкинского муниципального района Республики Мордовия. При первичном межевании земельного участка была допущена ошибка в координировании характерных точек границ. В результате этого были предоставлены для внесения в ЕГРН ошибочные сведения о координатах и местоположении границ земельного участка с кадастровым номером 13:24:0102053:578. По сведениям ЕГРН земельный участок смещен на 10,7 м на восток относительно своего фактического местоположения. Ошибка, допущенная ранее, была устранена. При исправлении ошибки, внесены изменения в координаты поворотных точек границ земельного участка в соответствии с фактическим использованием. Площадь земельного участка после исправления местоположения границ осталась неизменной. Граница земельного участка закреплена на местности долговременным межевым знаком и проходит по меже.

Земельный участок с кадастровым

	<p>номером 13:24:0102053:578 расположен в территориальной зоне Т "Зона транспортной инфраструктуры". Для вида разрешенного использования "Для размещения гаража" предельные (минимальные и максимальные) размеры земельных участков не установлены. Доступ к данному земельному участку осуществляется посредством земель общего пользования. На данном земельном участке расположено здание с кадастровым номером 13:24:0102057:2203.</p> <p>Земельный участок имеет ограничение (обременение) - аренда.</p>
--	---------------------------------------------------------------------------------------------------------------------------------------------------------------------------------------------------------------------------------------------------------------------------------------------------------------------------------------------------------------------------------------------------------------------------------------------------------------------------------------------------------------

4. Пояснения к сведениям об уточняемом земельном участке с кадастровым номером: 13:24:0102053:578

1.	–
----	---

Сведения об уточняемых земельных участках, необходимые для исправления реестровых ошибок в сведениях о местоположении их границ

1. Сведения о характерных точках границ уточняемого земельного участка с кадастровым номером 13:24:0102053:582

Система координат МСК-13, зона 1

Зона №1

Обозначение характерных точек границ	Координаты, м				Метод определения координат	Формулы, примененные для расчета средней квадратической погрешности определения координат характерных точек границ (Mt), с подставленными в такие формулы значениями и итоговые (вычисленные) значения Mt, м	Описание закрепления точки
	содержатся в Едином государственном реестре недвижимости		определены в ходе выполнения комплексных кадастровых работ				
	X	Y	X	Y			
1	2	3	4	5	6	7	8
233	37468 2.85	12076 16.82	37468 6.47	12076 17.39	Метод спутниковых	$Mt = \sqrt{M1^2 + M2^2} = \sqrt{0,6^2 + 0$	Долговременный

					геодезических измерений (определений)	,08 ²)=0,1м	межевой знак
234	37468 7.75	12076 17.87	–	–	Метод спутниковых геодезических измерений (определений)	$Mt=\sqrt{M1^2+M2^2}=\sqrt{0,6^2+0,08^2}=0,1\text{м}$	Долговременный межевой знак
95	14804. 46	13167. 29	37469 1.37	12076 18.44	Метод спутниковых геодезических измерений (определений)	$Mt=\sqrt{M1^2+M2^2}=\sqrt{0,6^2+0,08^2}=0,1\text{м}$	Долговременный межевой знак
235	37468 5.03	12076 30.12	–	–	Метод спутниковых геодезических измерений (определений)	$Mt=\sqrt{M1^2+M2^2}=\sqrt{0,6^2+0,08^2}=0,1\text{м}$	Долговременный межевой знак
98	14800. 34	13178. 59	37468 8.65	12076 30.69	Метод спутниковых геодезических измерений (определений)	$Mt=\sqrt{M1^2+M2^2}=\sqrt{0,6^2+0,08^2}=0,1\text{м}$	Долговременный межевой знак
236	37468 0.14	12076 29.01	37468 3.76	12076 29.58	Метод спутниковых геодезических измерений (определений)	$Mt=\sqrt{M1^2+M2^2}=\sqrt{0,6^2+0,08^2}=0,1\text{м}$	Долговременный межевой знак
233	37468 2.85	12076 16.82	37468 6.47	12076 17.39	Метод спутниковых геодезических измерений (определений)	$Mt=\sqrt{M1^2+M2^2}=\sqrt{0,6^2+0,08^2}=0,1\text{м}$	Долговременный межевой знак

2. Сведения о частях границ уточняемого земельного участка с кадастровым номером 13:24:0102053:582

Обозначение части границ		Горизонтальное проложение (S), м	Описание прохождения части границ	Сведения о согласовании местоположения границ (согласовано/спорное)
от т.	до т.			
1	2	3	4	5
233	95	5.01	по меже	–
95	98	12.55	по меже	согласовано

98	236	5.01	по меже	–
236	233	12.49	по меже	–

3. Сведения о характеристиках уточняемого земельного участка с кадастровым номером 13:24:0102053:582

№ п/п	Наименование характеристики	Значение характеристики
1	2	3
1.	Адрес земельного участка	–
1.1	Сведения о местоположении земельного участка (при отсутствии адреса) в структурированном в соответствии с федеральной информационной адресной системой виде	Мордовия Респ, Ковылкинский р-н, Ковылкино г, Желябова ул
1.2	Дополнительные сведения о местоположении земельного участка	район здания № 26, блок № 10, участок № 14
2.	Площадь земельного участка ± величина предельной погрешности определения (вычисления) площади ($P \pm \Delta P$), м ²	63 кв.м ± 3 кв.м
3.	Формула, примененная для вычисления предельной погрешности определения площади земельного участка с подставленными значениями (ΔP), м ²	$\Delta P = 3.5 * 0.10 * \sqrt{63} = 3$
4.	Площадь земельного участка согласно сведениям Единого государственного реестра недвижимости ($P_{\text{кад}}$), м ²	63
5.	Оценка расхождения P и $P_{\text{кад}}$ ($P - P_{\text{кад}}$), м ²	0 кв.м.
6.	Предельные минимальный и максимальный размеры земельного участка ($P_{\text{мин}}$ и $P_{\text{макс}}$), м ²	– –
7.	Кадастровый номер или иной государственный учетный номер (инвентарный) объекта недвижимости, расположенного на земельном участке	–
8.	Вид (виды) разрешенного использования	–
8.1	Дополнительные сведения об использовании земельного участка	–
9.	Сведения о земельных участках (землях общего пользования, территории общего пользования), посредством которых обеспечивается доступ	Земли (земельные участки) общего пользования

10.	Иные сведения	<p>Изначально сведения о местоположении границ и площади земельного участка с КН 13:24:0102053:582 были внесены в соответствии с Описанием земельных участков №б/н от 05.03.2008 г., выданным ООО "Земельное кадастровое бюро", а также Постановлением "Об утверждении проекта границ земельного участка" №1135 от 21.08.2007 г., выдано Администрацией Ковылкинского муниципального района Республики Мордовия, Постановлением "О предоставлении земельного участка в аренду" №1761 от 24.12.2007 г., выдано Администрацией Ковылкинского муниципального района Республики Мордовия.</p> <p>При первичном межевании земельного участка была допущена ошибка в координировании характерных точек границ. В результате этого были предоставлены для внесения в ЕГРН ошибочные сведения о координатах и местоположении границ земельного участка с кадастровым номером 13:24:0102053:582. По сведениям ЕГРН земельный участок смещен на 3,8 м на юг относительно своего фактического местоположения. Ошибка, допущенная ранее, была устранена. При исправлении ошибки, внесены изменения в координаты поворотных точек границ земельного участка в соответствии с фактическим использованием. Площадь земельного участка после исправления местоположения границ осталась неизменной. Граница земельного участка закреплена на местности долговременным межевым знаком и проходит по меже.</p>
-----	---------------	----------------------------------------------------------------------------------------------------------------------------------------------------------------------------------------------------------------------------------------------------------------------------------------------------------------------------------------------------------------------------------------------------------------------------------------------------------------------------------------------------------------------------------------------------------------------------------------------------------------------------------------------------------------------------------------------------------------------------------------------------------------------------------------------------------------------------------------------------------------------------------------------------------------------------------------------------------------------------------------------------------------------------------------------------------------------------------------------------------------------------------------------------------------------------------------------------------------------------------------------------------------------------------------------------------------------------------------------------------------------------------------------

2. Сведения о частях границ уточняемого земельного участка с кадастровым номером 13:24:0102053:605

Обозначение части границ		Горизонтальное проложение (S), м	Описание прохождения части границ	Сведения о согласовании местоположения границ (согласовано/спорное)
от г.	до г.			
1	2	3	4	5
–	–	–	–	–

3. Сведения о характеристиках уточняемого земельного участка с кадастровым номером 13:24:0102053:605

№ п/п	Наименование характеристики	Значение характеристики
1	2	3
1.	Адрес земельного участка	–
1.1	Сведения о местоположении земельного участка (при отсутствии адреса) в структурированном в соответствии с федеральной информационной адресной системой виде	–
1.2	Дополнительные сведения о местоположении земельного участка	–
2.	Площадь земельного участка \pm величина предельной погрешности определения (вычисления) площади ($P \pm \Delta P$), м ²	–
3.	Формула, примененная для вычисления предельной погрешности определения площади земельного участка с подставленными значениями (ΔP), м ²	–
4.	Площадь земельного участка согласно сведениям Единого государственного реестра недвижимости ($P_{\text{кад}}$), м ²	–
5.	Оценка расхождения P и $P_{\text{кад}}$ ($P - P_{\text{кад}}$), м ²	–
6.	Предельные минимальный и максимальный размеры земельного участка ($P_{\text{мин}}$ и $P_{\text{макс}}$), м ²	–
7.	Кадастровый номер или иной государственный учетный номер (инвентарный) объекта недвижимости, расположенного на земельном участке	–
8.	Вид (виды) разрешенного использования	–

8.1	Дополнительные сведения об использовании земельного участка	–
9.	Сведения о земельных участках (землях общего пользования, территории общего пользования), посредством которых обеспечивается доступ	–
10.	Иные сведения	–

4. Пояснения к сведениям об уточняемом земельном участке с кадастровым номером: 13:24:0102053:605

1.	–
----	---

Сведения об уточняемых земельных участках, необходимые для исправления реестровых ошибок в сведениях о местоположении их границ

1. Сведения о характерных точках границ уточняемого земельного участка с кадастровым номером 13:24:0102053:667

Система координат = _____ Зона №= _____

Обозначение характерных точек границ	Координаты, м				Метод определения координат	Формулы, примененные для расчета средней квадратической погрешности определения координат характерных точек границ (Mt), с подставленными в такие формулы значениями и итоговые (вычисленные) значения Mt, м	Описание закрепления точки
	содержатся в Едином государственном реестре недвижимости		определены в ходе выполнения комплексных кадастровых работ				
	X	Y	X	Y			
1	2	3	4	5	6	7	8
–	–	–	–	–	–	–	–

2. Сведения о частях границ уточняемого земельного участка с кадастровым номером 13:24:0102053:667

Обозначение части границ		Горизонтальное проложение (S), м	Описание прохождения части границ	Сведения о согласовании местоположения границ (согласовано/спорное)
от т.	до т.			
1	2	3	4	5
–	–	–	–	–

3. Сведения о характеристиках уточняемого земельного участка с кадастровым номером 13:24:0102053:667

№ п/п	Наименование характеристики	Значение характеристики
1	2	3
1.	Адрес земельного участка	—
1.1	Сведения о местоположении земельного участка (при отсутствии адреса) в структурированном в соответствии с федеральной информационной адресной системой виде	—
1.2	Дополнительные сведения о местоположении земельного участка	—
2.	Площадь земельного участка \pm величина предельной погрешности определения (вычисления) площади ($P \pm \Delta P$), м ²	—
3.	Формула, примененная для вычисления предельной погрешности определения площади земельного участка с подставленными значениями (ΔP), м ²	—
4.	Площадь земельного участка согласно сведениям Единого государственного реестра недвижимости ($P_{\text{кад}}$), м ²	—
5.	Оценка расхождения P и $P_{\text{кад}}$ ($P - P_{\text{кад}}$), м ²	—
6.	Предельные минимальный и максимальный размеры земельного участка ($P_{\text{мин}}$ и $P_{\text{макс}}$), м ²	—
7.	Кадастровый номер или иной государственный учетный номер (инвентарный) объекта недвижимости, расположенного на земельном участке	—
8.	Вид (виды) разрешенного использования	—
8.1	Дополнительные сведения об использовании земельного участка	—
9.	Сведения о земельных участках (землях общего пользования, территории общего пользования), посредством которых обеспечивается доступ	—
10.	Иные сведения	—

4. Пояснения к сведениям об уточняемом земельном участке с кадастровым номером: 13:24:0102053:667

1.	–						
Сведения об уточняемых земельных участках, необходимые для исправления реестровых ошибок в сведениях о местоположении их границ							
1. Сведения о характерных точках границ уточняемого земельного участка с кадастровым номером <u>13:24:0102053:956</u>							
Система координат =					Зона №=		
Обозначение характерных точек границ	Координаты, м				Метод определения координат	Формулы, примененные для расчета средней квадратической погрешности определения координат характерных точек границ (Mt), с подставленными в такие формулы значениями и итоговые (вычисленные) значения Mt, м	Описание закрепления точки
	содержатся в Едином государственном реестре недвижимости		определены в ходе выполнения комплексных кадастровых работ				
	X	Y	X	Y			
1	2	3	4	5	6	7	8
–	–	–	–	–	–	–	–
2. Сведения о частях границ уточняемого земельного участка с кадастровым номером <u>13:24:0102053:956</u>							
Обозначение части границ		Горизонтальное проложение (S), м	Описание прохождения части границ	Сведения о согласовании местоположения границ (согласовано/спорное)			
от т.	до т.						
1	2	3	4	5			
–	–	–	–	–			
3. Сведения о характеристиках уточняемого земельного участка с кадастровым номером <u>13:24:0102053:956</u>							
№ п/п	Наименование характеристики			Значение характеристики			
1	2			3			
1.	Адрес земельного участка			–			
1.1	Сведения о местоположении земельного участка (при отсутствии адреса) в структурированном в соответствии с федеральной информационной			–			

	адресной системой виде	
1.2	Дополнительные сведения о местоположении земельного участка	—
2.	Площадь земельного участка \pm величина предельной погрешности определения (вычисления) площади ($P \pm \Delta P$), м ²	—
3.	Формула, примененная для вычисления предельной погрешности определения площади земельного участка с подставленными значениями (ΔP), м ²	—
4.	Площадь земельного участка согласно сведениям Единого государственного реестра недвижимости ($P_{\text{кад}}$), м ²	—
5.	Оценка расхождения P и $P_{\text{кад}}$ ($P - P_{\text{кад}}$), м ²	—
6.	Предельные минимальный и максимальный размеры земельного участка ($P_{\text{мин}}$ и $P_{\text{макс}}$), м ²	—
7.	Кадастровый номер или иной государственный учетный номер (инвентарный) объекта недвижимости, расположенного на земельном участке	—
8.	Вид (виды) разрешенного использования	—
8.1	Дополнительные сведения об использовании земельного участка	—
9.	Сведения о земельных участках (землях общего пользования, территории общего пользования), посредством которых обеспечивается доступ	—
10.	Иные сведения	—

4. Пояснения к сведениям об уточняемом земельном участке с кадастровым номером: 13:24:0102053:956

1. —

Сведения об уточняемых земельных участках, необходимые для исправления реестровых ошибок в сведениях о местоположении их границ

1. Сведения о характерных точках границ уточняемого земельного участка с кадастровым номером 13:24:0102053:958

Система координат МСК-13, зона 1

Зона №1

Обозначение	Координаты, м	Метод	Формулы,	Описание
-------------	---------------	-------	----------	----------

ние характерн ых точек границ	содержатся в Едином государственно м реестре недвижимости		определены в ходе выполнения комплексных кадастровых работ		определения координат	примененные для расчета средней квадратической погрешности определения координат характерных точек границ (Mt), с подставленными в такие формулы значениями и итоговые (вычисленные) значения Mt, м	закреплен ия точки
	X	Y	X	Y			
1	2	3	4	5	6	7	8
333	37474 7.63	12075 42.37	37474 8.77	12075 40.33	Метод спутниковых геодезических измерений (определений)	$Mt = \sqrt{M1^2 + M2^2} = \sqrt{0,6^2 + 0,08^2} = 0,1\text{м}$	Долговре менный межевой знак
334	37474 4.59	12075 50.30	37474 5.79	12075 48.11	Метод спутниковых геодезических измерений (определений)	$Mt = \sqrt{M1^2 + M2^2} = \sqrt{0,6^2 + 0,08^2} = 0,1\text{м}$	Долговре менный межевой знак
335	37474 0.14	12075 48.61	37474 1.34	12075 46.42	Метод спутниковых геодезических измерений (определений)	$Mt = \sqrt{M1^2 + M2^2} = \sqrt{0,6^2 + 0,08^2} = 0,1\text{м}$	Долговре менный межевой знак
336	37474 3.18	12075 40.67	37474 4.38	12075 38.48	Метод спутниковых геодезических измерений (определений)	$Mt = \sqrt{M1^2 + M2^2} = \sqrt{0,6^2 + 0,08^2} = 0,1\text{м}$	Долговре менный межевой знак
н39У	–	–	37474 4.97	12075 38.71	Метод спутниковых геодезических измерений (определений)	$Mt = \sqrt{M1^2 + M2^2} = \sqrt{0,6^2 + 0,08^2} = 0,1\text{м}$	Долговре менный межевой знак
333	37474 7.63	12075 42.37	37474 8.77	12075 40.33	Метод спутниковых геодезических измерений (определений)	$Mt = \sqrt{M1^2 + M2^2} = \sqrt{0,6^2 + 0,08^2} = 0,1\text{м}$	Долговре менный межевой знак

2. Сведения о частях границ уточняемого земельного участка с кадастровым номером

13:24:0102053:958				
Обозначение части границ		Горизонтальное проложение (S), м	Описание прохождения части границ	Сведения о согласовании местоположения границ (согласовано/спорное)
от т.	до т.			
1	2	3	4	5
333	334	8.33	по меже	–
334	335	4.76	по меже	–
335	336	8.50	по меже	–
336	н39У	0.63	по меже	согласовано
н39У	333	4.13	по меже	–
3. Сведения о характеристиках уточняемого земельного участка с кадастровым номером 13:24:0102053:958				
№ п/п	Наименование характеристики		Значение характеристики	
1	2		3	
1.	Адрес земельного участка		–	
1.1	Сведения о местоположении земельного участка (при отсутствии адреса) в структурированном в соответствии с федеральной информационной адресной системой виде		Российская Федерация, Мордовия Респ, Ковылкинский р-н, городское поселение Ковылкино, г. Ковылкино, территория №2 по ул. Фролова, земельный участок 1/27	
1.2	Дополнительные сведения о местоположении земельного участка		–	
2.	Площадь земельного участка ± величина предельной погрешности определения (вычисления) площади ($P \pm \Delta P$), м ²		40 кв.м ± 2 кв.м	
3.	Формула, примененная для вычисления предельной погрешности определения площади земельного участка с подставленными значениями (ΔP), м ²		$\Delta P = 3.5 * 0.10 * \sqrt{40} = 2$	
4.	Площадь земельного участка согласно сведениям Единого государственного реестра недвижимости ($P_{\text{кад}}$), м ²		40	
5.	Оценка расхождения P и $P_{\text{кад}}$ ($P - P_{\text{кад}}$), м ²		0 кв.м.	

6.	Предельные минимальный и максимальный размеры земельного участка ($P_{\text{мин}}$ и $P_{\text{макс}}$), M^2	25 30000
7.	Кадастровый номер или иной государственный учетный номер (инвентарный) объекта недвижимости, расположенного на земельном участке	—
8.	Вид (виды) разрешенного использования	—
8.1	Дополнительные сведения об использовании земельного участка	—
9.	Сведения о земельных участках (землях общего пользования, территории общего пользования), посредством которых обеспечивается доступ	Земли (земельные участки) общего пользования
10.	Иные сведения	<p>Изначально сведения о местоположении границ и площади земельного участка с КН 13:24:0102053:958 были внесены в соответствии с Межевым планом №б/н от 18.11.2020 г. подготовленного ООО "Землемер". При первичном межевании земельного участка была допущена ошибка в координировании характерных точек границ. В результате этого были предоставлены для внесения в ЕГРН ошибочные сведения о координатах и местоположении границ земельного участка с кадастровым номером 13:24:0102053:958. По сведениям ЕГРН земельный участок смещен на 2,5 м на юго-восток относительно своего фактического местоположения.</p> <p>Ошибка, допущенная ранее, была устранена. При исправлении ошибки, внесены изменения в координаты поворотных точек границ земельного участка в соответствии с фактическим использованием. Площадь земельного участка после исправления местоположения границ осталась неизменной. Граница земельного участка закреплена на местности</p>

	<p>долговременным межевым знаком и проходит по меже.</p> <p>Земельный участок с кадастровым номером 13:24:0102053:958 расположен в территориальной зоне Т "Зона транспортной инфраструктуры". Предельные (минимальные и максимальные) размеры земельных участков установлены для вида разрешенного использования "Объекты гаражного назначения": минимум - 25 кв.м., максимум - 30000 кв.м. Доступ к данному земельному участку осуществляется посредством земель общего пользования. На данном земельном участке расположен объект капитального строительства, сведения о котором в ЕГРН отсутствуют.</p> <p>Адрес установлен на основании Постановления Администрации городского поселения Ковылкино Ковылкинского муниципального района Республики Мордовия №1275 от 21.09.2017 г.</p>
--	-------------------------------------------------------------------------------------------------------------------------------------------------------------------------------------------------------------------------------------------------------------------------------------------------------------------------------------------------------------------------------------------------------------------------------------------------------------------------------------------------------------------------------------------------------------------------------------------------------------------------------------------------------------------------------------------------------------------------------------------------------------------------------------------

4. Пояснения к сведениям об уточняемом земельном участке с кадастровым номером: 13:24:0102053:958

1. –

Сведения об уточняемых земельных участках, необходимые для исправления реестровых ошибок в сведениях о местоположении их границ

1. Сведения о характерных точках границ уточняемого земельного участка с кадастровым номером 13:24:0102054:20

Система координат =

Зона №=

Обозначение характерных точек границ	Координаты, м		Метод определения координат	Формулы, примененные для расчета средней квадратической погрешности определения координат характерных точек	Описание закрепления точки
	содержатся в Едином государственном реестре недвижимости	определены в ходе выполнения комплексных кадастровых работ			

	X	Y	X	Y		границ (Mt), с подставленными в такие формулы значениями и итоговые (вычисленные) значения Mt, м	
1	2	3	4	5	6	7	8
–	–	–	–	–	–	–	–

2. Сведения о частях границ уточняемого земельного участка с кадастровым номером 13:24:0102054:20

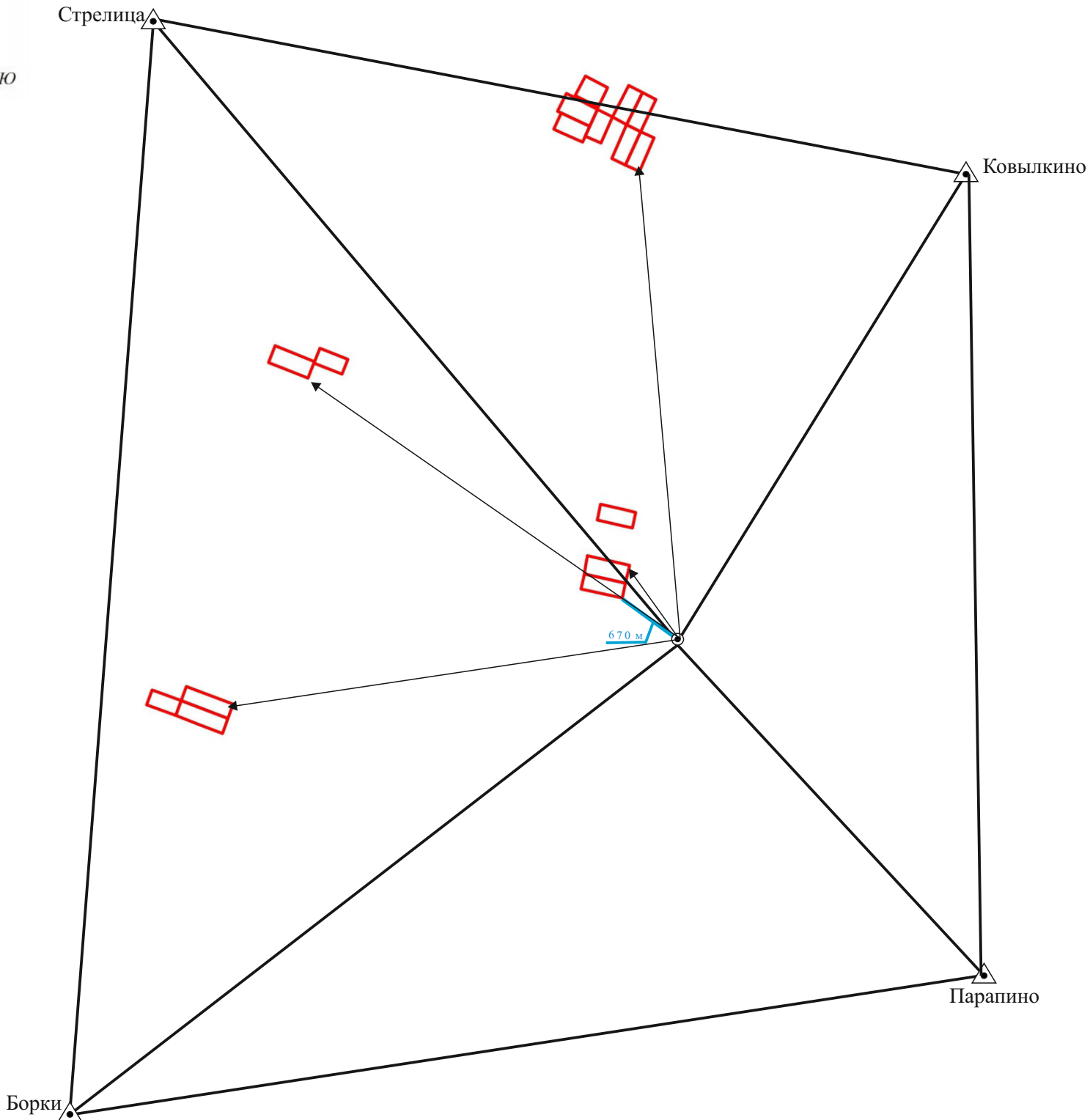
Обозначение части границ		Горизонтальное проложение (S), м	Описание прохождения части границ	Сведения о согласовании местоположения границ (согласовано/спорное)
от т.	до т.			
1	2	3	4	5
–	–	–	–	–

3. Сведения о характеристиках уточняемого земельного участка с кадастровым номером 13:24:0102054:20

№ п/п	Наименование характеристики	Значение характеристики
1	2	3
1.	Адрес земельного участка	–
1.1	Сведения о местоположении земельного участка (при отсутствии адреса) в структурированном в соответствии с федеральной информационной адресной системой виде	–
1.2	Дополнительные сведения о местоположении земельного участка	–
2.	Площадь земельного участка \pm величина предельной погрешности определения (вычисления) площади ($P \pm \Delta P$), м ²	–
3.	Формула, примененная для вычисления предельной погрешности определения площади земельного участка с подставленными значениями (ΔP), м ²	–
4.	Площадь земельного участка согласно сведениям Единого государственного реестра недвижимости ($P_{\text{кад}}$), м ²	–

5.	Оценка расхождения P и $P_{\text{кад}}$ ($P - P_{\text{кад}}$), м^2	–
6.	Предельные минимальный и максимальный размеры земельного участка ($P_{\text{мин}}$ и $P_{\text{макс}}$), м^2	–
7.	Кадастровый номер или иной государственный учетный номер (инвентарный) объекта недвижимости, расположенного на земельном участке	–
8.	Вид (виды) разрешенного использования	–
8.1	Дополнительные сведения об использовании земельного участка	–
9.	Сведения о земельных участках (землях общего пользования, территории общего пользования), посредством которых обеспечивается доступ	–
10.	Иные сведения	–
4. Пояснения к сведениям об уточняемом земельном участке с кадастровым номером: <u>13:24:0102054:20</u>		
1.	–	

Схема геодезических построений



Условные обозначения:






-  - пункт государственной геодезической сети
-  - точка съемочного обоснования
- 670 м** - расстояние от базовой станции до ближайшей характерной точки объекта кадастровых работ
-  - направления геодезических построений при создании съемочного обоснования
-  - направления геодезических построений при определении координат характерных точек границ земельного участка
-  - вновь образованная или уточненная часть границы

Схема границ земельных участков

